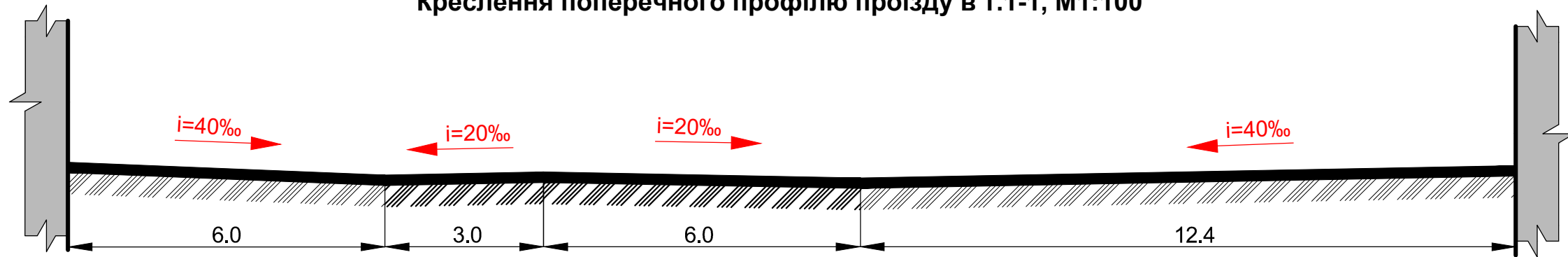
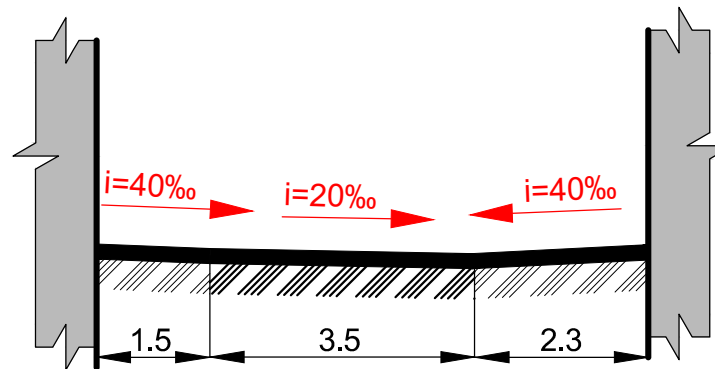


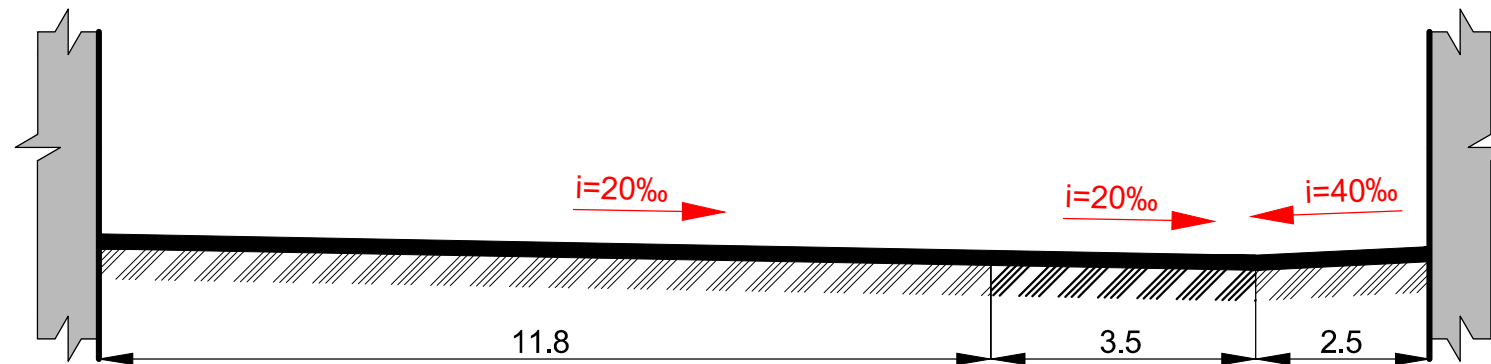
Креслення поперечного профілю проїзду в т.1-1, М1:100





Креслення поперечного профілю проїзду в т.2-2, М1:100



Креслення поперечного профілю проїзду в т.3-3, М1:100



-  - пішохідна зона з можливістю проїзду автомобільного транспорту
-  - пішохідна зона

						Замовник: Жовківська міська рада				
						Детальний план території кварталу, обмеженого вулицями Львівська, Запорізька, Б.Хмельницького та Є.Коновальця у м.Жовква, Жовківського району Львівської області				
Зм.	Кільк.	Арк.	№док.	Підп.	Дата	Територія громадського призначення		Стадія	Аркуш	Аркушів
ГАП	Дубик Ю.					Територія громадського призначення		ДПТ	9	
Виконав	Бокало І.					Креслення поперечних профілів вулиць М1:100		ФОП Бокало Ігор Юрійович		
Перевірів	Дубик Ю.									