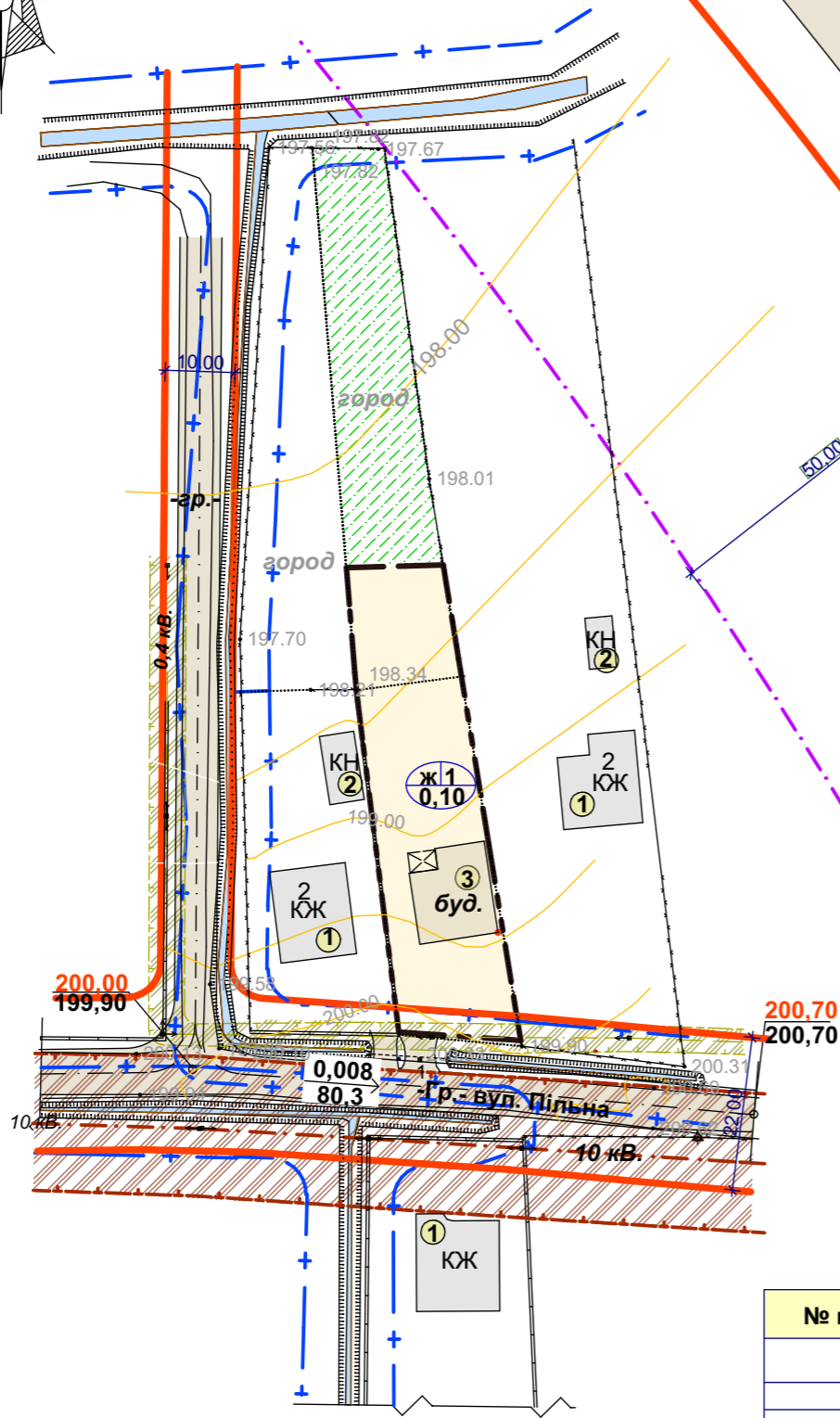
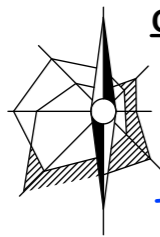


СХЕМА ПЛАНУВАЛЬНИХ ОБМЕЖЕНЬ, ПЛАН ЧЕРВОНИХ ЛІНІЙ, ПОПЕРЕЧНІ ПРОФІЛІ ВУЛИЦЬ, ВЕРТИКАЛЬНЕ ПЛАНУВАННЯ

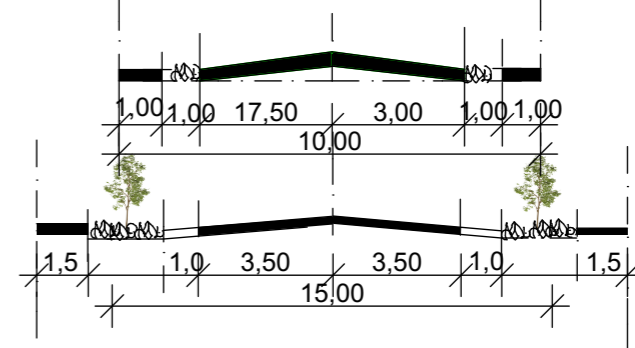
М 1:1000



УМОВНІ ПОЗНАЧЕННЯ :

Існ. стан а) б)	Проект.	
		будівлі і споруди : а) громадські
		бетонна огорожа
		канава з охороною зоною 5.0м
		дороги та під'їзди
		електролінія 10 квт з охоронною зоною 10.0м
		електролінія 0.4 кв з охоронною зоною 2.0 м
		територія земельної ділянки , передбаченої для розробки детального плану для будівництва житлового будинку, господарських будівель та споруд
		межі земельної ділянки, передбаченої для будівництва житлового будинку, господарських будівель та споруд
		частина земельної ділянки, що залишається в користуванні гр.Давидович О.М. для ведення городництва
		шумова зона від автодороги Львів-Рава-Руська (М06)-50м

ПОПЕРЕЧНІ ПРОФІЛІ ВУЛИЦЬ



ЕКСПЛІКАЦІЯ:

№ п/п	Найменування	Примітка
1.	Житлові будинки	існ
2.	Господарська споруда	існ.
3.	Жиловий будинок	будується

						Жовківська міська рада			2017
						Детельний план території земельної ділянки для будівництва і обслуговування житлового будинку, господарських будівель та споруд в м.Жовква по вул.Пільна,17и			
Зм.	К-ть	Арк.	№Док.	Підпис	Дата	Стадія	Аркуш	Аркушів	
	ГАП	М.Адаменко				ДП			
	Зав.відділу	О.Коцур							
	Виконав	О.Коцур							
	Перевірів	М.Сорока							
						Схема планувальних обмежень, план червоних ліній, поперечні профілі вулиць, вертикальне планування			ОП ЛО ПВАПБ Жовківський відділ