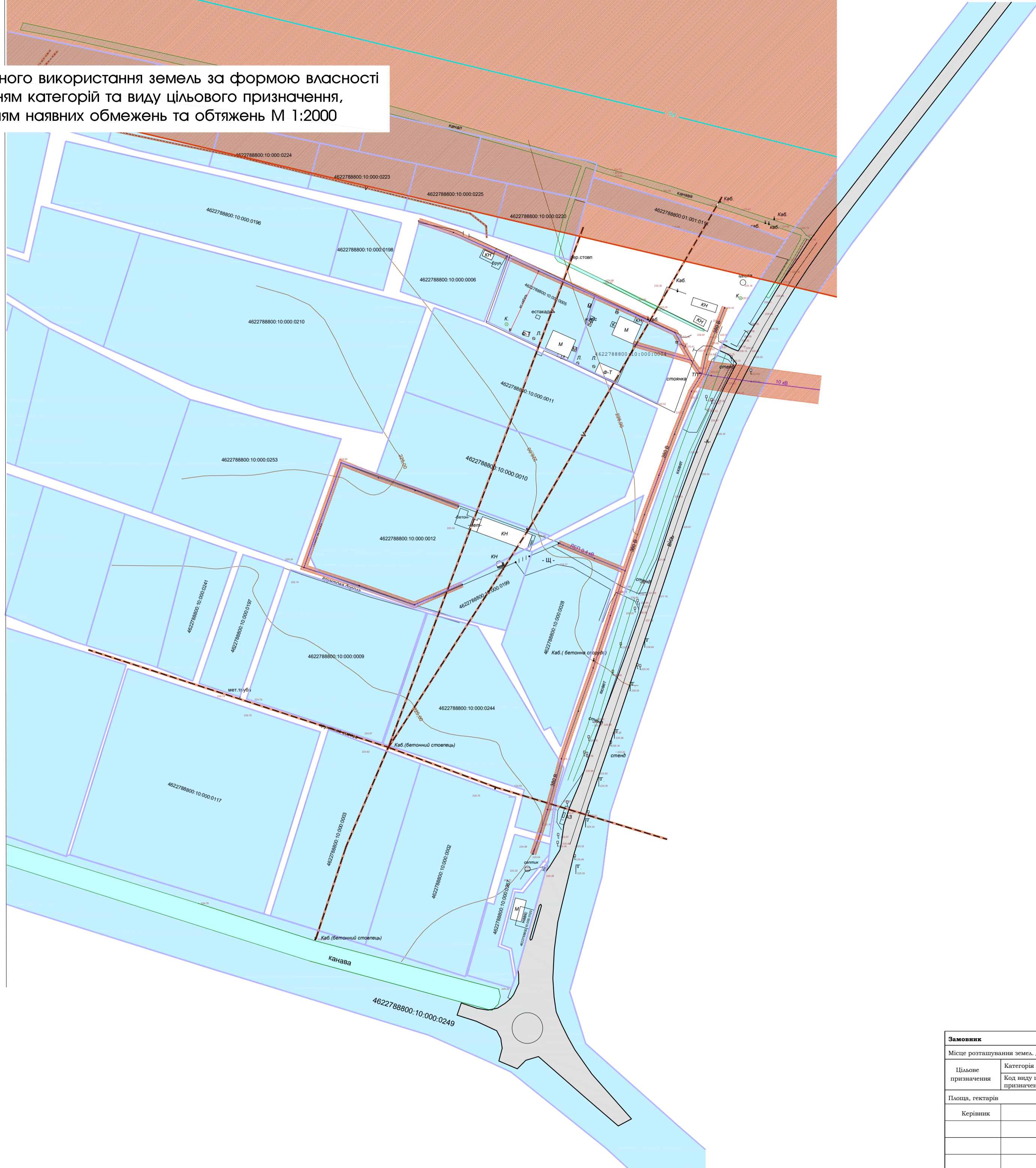







План сучасного використання земель за формою власності із зазначенням категорій та виду цільового призначення, з урахуванням наявних обмежень та обтяжень М 1:2000



ВИКОПИВАННЯ З ПУБЛІЧНОЇ КАДАСТРОВОЇ КАРТИ



УМОВНІ ПОЗНАЧЕННЯ:

-  межа земельної ділянки
-  земельні ділянки, які знаходяться у власності (користуванні)
-  охоронна зона ЛЕП 10кВ, 0.4кВ
-  охоронна зона магістрального газопроводу високого тиску
-  охоронна зона кабелю зв'язку

|  |                                       |   |   |                          |             |               |
|--|---------------------------------------|---|---|--------------------------|-------------|---------------|
| <b>Замовник</b>                          |                                       | Замовник: Управління просторового розвитку та земельних ресурсів Жовківської міської  |   |                          |             |               |
| <b>Місце розташування земель ділянки</b> |                                       | Львівська область, Львівський район, с. Сопишин вул. Турницька  |   |                          |             |               |
| <b>Цільове призначення</b>               | <b>Категорія земель</b>               | Землі промисловості, транспорту, зв'язку, енергетики, оборони та іншого призначення; землі житлової та громадської забудови |   |                          |             |               |
|  | <b>Код виду цільового призначення</b> | Існуючий стан 01.03.01.05, 11.02.03.07 згідно проекту 01.01.12.04, 11.02.03.07  |   |                          |             |               |
| <b>Площа, гектарів</b>                   |                                       | 19.0000   |   |                          |             |               |
| <b>Керівник</b>                          |                                       | Андрій Фуртак   | <b>Детальний план території</b>   | <b>Масштаб</b>           | <b>Лист</b> | <b>Листів</b> |
|  |                                       |   |   | 1:2000                   | 9           | 11            |
|  |                                       | Андрій Фуртак   | План сучасного використання земель за формою власності із зазначенням категорій та виду цільового призначення, з урахуванням наявних обмежень та обтяжень | Фуртак Андрій Богданович |             |               |