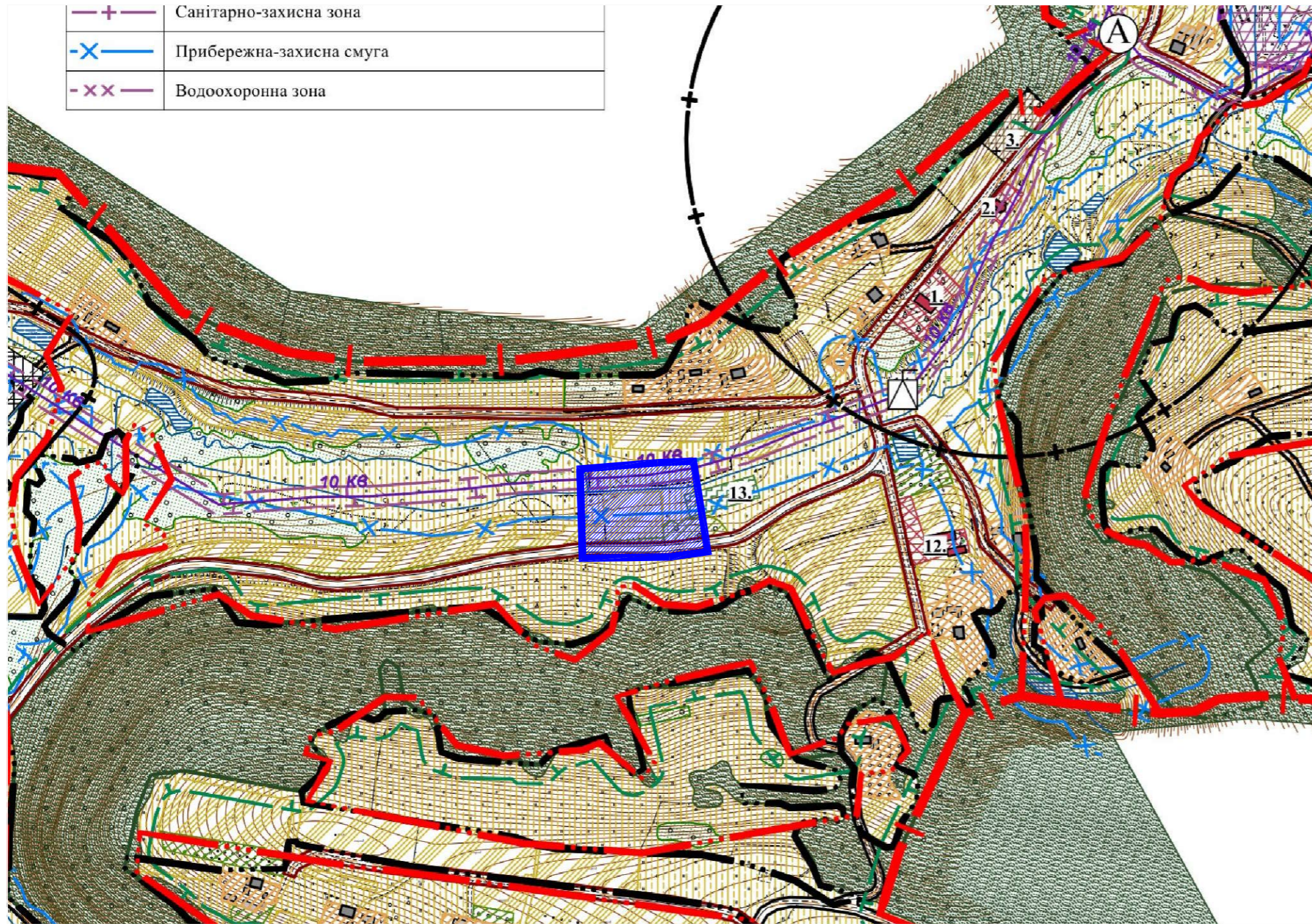


Викопіювання з проекту генерального плану с.Майдан

	Санітарно-захисна зона
	Прибережна-захисна смуга
	Водоохоронна зона



ЕКСПЛІКАЦІЯ

№п/п	Найменування	Примітки
1	Школа	існуюч.
2	Церква	існуюч.
3	Кладовище	існуюч.
4	Контрольно-пропускний пункт	існуюч.
5	Адміністративна споруда бази відпочинку	існуюч.
6	Кафе	існуюч.
7	Тенісний корт	існуюч.
8	Спортивний майданчик	існуюч.
9	Вишка стільникового зв'язку	існуюч.
10	Могила	існуюч.
11	Склад	існуюч.
12	Кафе	існуюч.
13	Спортивний майданчик	існуюч.
14	Трансформаторна підстанція	існуюч.
15	Бугелий підйомник	існуюч.
16	Господарство "Млинки"	існуюч.
17	Господарський двір	існуюч.
18	Магазин	існуюч.
19	Могила	існуюч.
20	Спуск	існуюч.

УМОВНІ ПОЗНАЧЕННЯ:

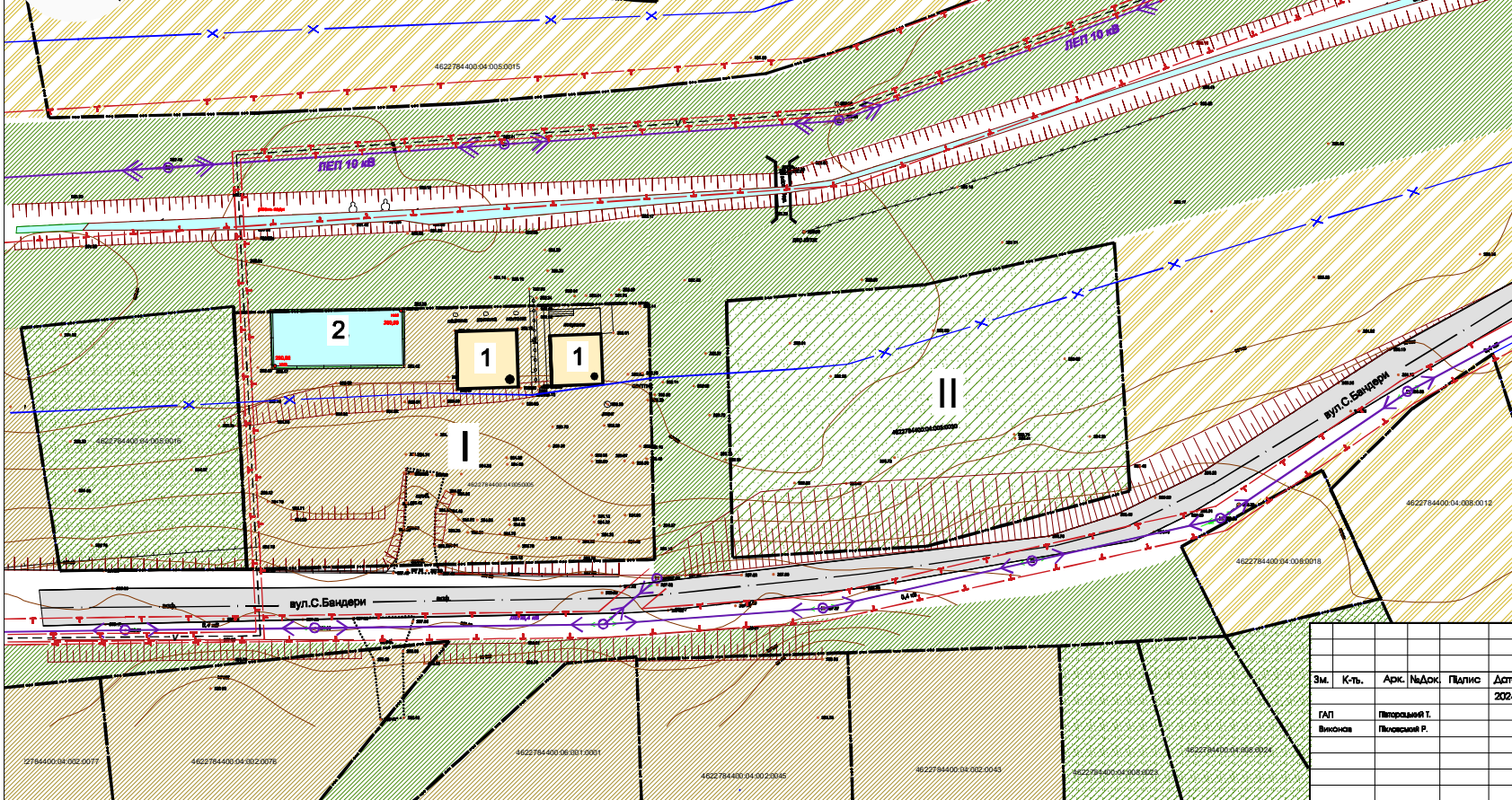


територія опрацювання детального плану

						Замовник: Управління просторового розвитку та земельних ресурсів Жовківської міської ради		
						Детальний план території по зміні цільового призначення земельних ділянок з "для будівництва і обслуговування житлового будинку, господарських будівель і споруд" під будівлі торгівлі в селі Майдан по вул.С.Бандери.		
Зм.	К-ть.	Арк.	№Док.	Підпис	Дата			
					2024			
ГАП		Півторацький Т.				Детальний план території		
Виконав		Пікловський Р.						
						Стадія	Аркуш	Аркушів
						ДПТ	1	12
						Викопіювання з проекту генерального плану с.Майдан		
						ФОП Півторацький Тарас Михайлович		



Схема сучасного використання території та схема існуючих обмежень у використанні земель М 1:500



ЕКСПЛІКАЦІЯ БУДІВЕЛЬ І СПОРУД		
№ п/п	Назва	Примітки
1	Баня	проект
2	Басейн	проект

ЕКСПЛІКАЦІЯ ЗЕМЕЛЬНИХ ДІЛЯНОК		
I	Ділянка №II земельна ділянка, яка перебуває у власності площею 0,2500; цільове призначення: 02.01 Для будівництва і обслуговування житлового будинку, господарських будівель і споруд(присадибна ділянка); кадастровий номер земельної ділянки 46227844004.006.0005	існуюче
II	Ділянка №III земельна ділянка, яка перебуває у власності площею 0,2400; цільове призначення: 01.05 Для індивідуального садівництва; кадастровий номер земельної ділянки 46227844004.006.0030	існуюче

УМОВНІ ПОЗНАЧЕННЯ		
існуюче	проект	найменування
		земельні ділянки що у власності
		територія садибної житлової забудови
		територія сільськогосподарського призначення
		територія індивідуального садівництва
		озаленення
		баня
		струмок

ІНЖЕНЕРНІ МЕРЕЖІ І СПОРУДИ			Примітки
ЛЕПТ 0,4 кВ	повітряні лінії електропередач	існуюче	
ЛЕПТ 10 кВ	повітряні лінії електропередач	існуюче	
-v-	підаземний кабель зв'язку	існуюче	
-v-	охоронна зона від комунікацій	існуюче	
-v-	прибережна захисна смуга струмка-25м.	існуюче	

ІНЖЕНЕРНІ МЕРЕЖІ І СПОРУДИ			Примітки
ЛЕПТ 0,4 кВ	повітряні лінії електропередач	існуюче	
ЛЕПТ 10 кВ	повітряні лінії електропередач	існуюче	
-v-	підаземний кабель зв'язку	існуюче	
-v-	охоронна зона від комунікацій	існуюче	
-v-	прибережна захисна смуга струмка-25м.	існуюче	

Замовник: Управління просторового розвитку та земельних ресурсів Жовківської міської ради
 Детальний план території по зміні цільового призначення земельних ділянок з "д" для будівництва і обслуговування житлового будинку, господарських будівель і споруд "пд" будівлі торгівлі в селі Майдан по вул.С.Бандери.

Зм.	К-ть.	Арк.	№Док.	Підпис	Дата
					2024
ГЛП	Платорський Т.				
Висока	Платорський Р.				

Детальний план території

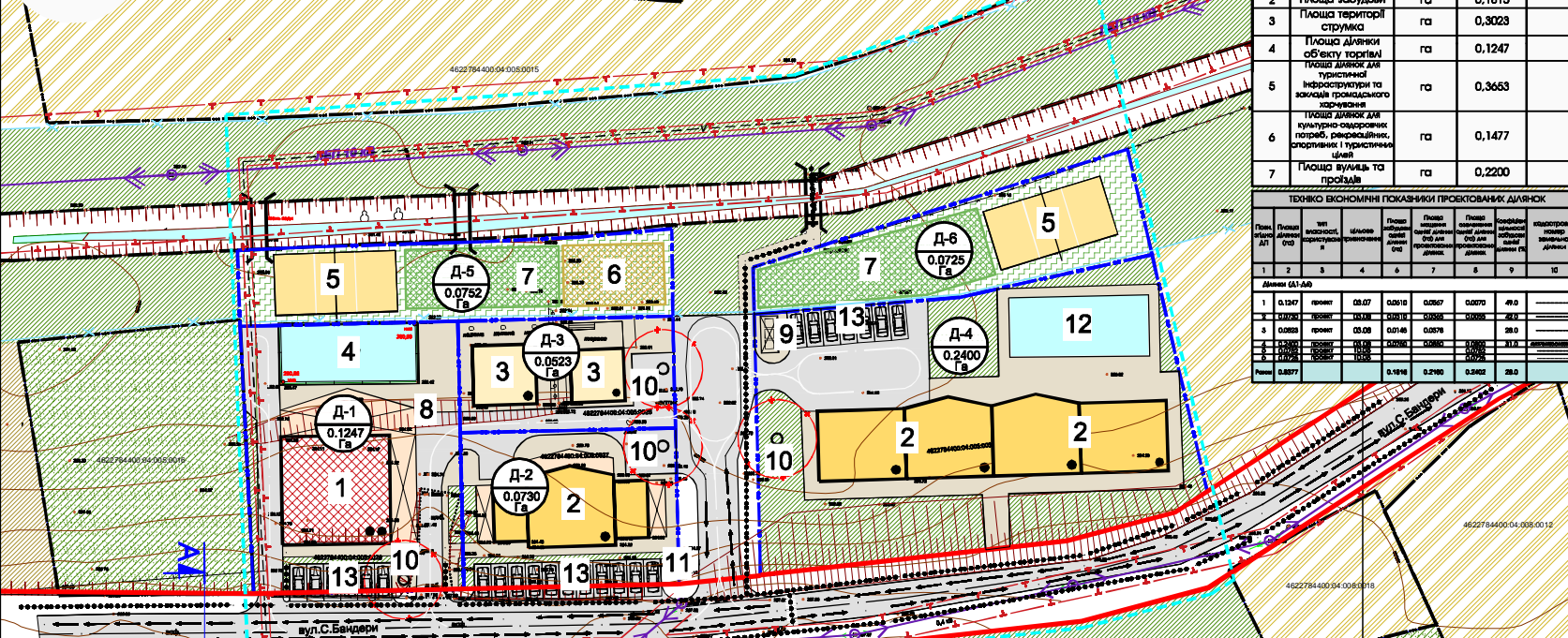
Стадія	Аркуші	Аркушів
АПТ	2	12

ПРОЕКЦІЙНИЙ ПЛАН ТА СХЕМА ПРОЕКЦІЙНИХ ОБМЕЖЕНЬ У ВИКОРИСТАННІ ЗЕМЕЛЬ ;СХЕМА ТРАНСПОРТНОЇ

ФОП Платорський Т.



ПРОЕКТНИЙ ПЛАН ТА СХЕМА ПРОЕКТНИХ ОБМЕЖЕнь У ВИКОРИСТАННІ ЗЕМЕЛЬ ;СХЕМА ТРАНСПОРТНОЇ МОБІЛЬНОСТІ ТА ІНФРАСТРУКТУРИ; ПОПЕРЕЧНІ ПРОФІЛІ ВУЛИЦЬ М 1:500



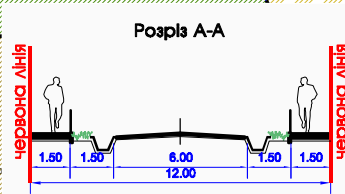
№	Назва	Одиниця виміру	Проектне значення згідно ДП	Примітки
1	Площа опрацювання ДП	га	1,1600	
2	Площа забудови	га	0,1816	
3	Площа території струмка	га	0,3023	
4	Площа ділянки об'єкту торгівлі	га	0,1247	
5	Площа ділянок для туристичної інфраструктури та закладів громадського харчування	га	0,3663	
6	Площа ділянок для культурно-оздоровчих, спортивних, рекреаційних, спортивних і туристичних цілей	га	0,1477	
7	Площа вулиць та проїздів	га	0,2200	

№ п/п	Назва	Примітки
1	Об'єкт торгівлі з закладом громадського харчування	проект
2	Будинок відпочинку	проект
3	Баня	проект
4	Ставок для риби	проект
5	Волейбольний майданчик	проект
6	Дитячий майданчик	проект
7	Спортивний майданчик	проект
8	Майданчик для розв'язування та звантажувальних пропусків	проект
9	Контейнер для розділення сортування сміття закритого типу	проект
10	Очистні споруди повної біологічної очистки BIOTAP	проект
11	Станція очиски стічних вод AQUILA-COMPLEX	проект
12	Басейн	проект
13	Автостоянка для тимчасового зберігання легкових авто	проект

Площа ділянки (га)	Площа забудови (га)	Площа території (га)	Площа озеленення (га)	Площа озеленення (га)	Площа озеленення (га)	Площа озеленення (га)	Площа озеленення (га)	Площа озеленення (га)	Площа озеленення (га)	Площа озеленення (га)
1	2	3	4	5	6	7	8	9	10	11

Існуче	проект	найменування
		територія опрацювання детального плану
		земельні ділянки що у власності
		територія садибної житлової забудови
		територія сільськогосподарського призначення
		територія індивідуального садівництва
		земна зона
		територія рекреаційного призначення
		громадська будівля
		баня
		відпочинковий будинок
		житлова вулиця в червоних лініях з асфальтним дорожнім покриттям
		струмок з укріпленими берегами методом монолітного бетону
		напрямок руху пішоходів
		напрямок руху транспорту

ПРИМІТКИ:
Ізгідно водного кодексу України стаття 88 'межах існуючих населених пунктів прибережна захисна смуга становлюється з урахуванням містобудівної документації.



Зм.	К-ть.	Арк.	№Док.	Підпис	Дата
ГЛП	Платорський Т.				
Висновок	Платорський Р.				

Замовник: Управління просторового розвитку та земельних ресурсів Жовківської міської ради
 Детальний план території по зміні цільового призначення земельних ділянок з ' для будівництва і обслуговування житлового будинку, господарських будівель і споруд ' під будівлі торгівлі в селі Майдан по вул.С.Бандери.

Детальний план території

Стадія	Аркуші	Аркуші
ДПТ	3	12

ПРОЕКТНИЙ ПЛАН ТА СХЕМА ПРОЕКТНИХ ОБМЕЖЕнь У ВИКОРИСТАННІ ЗЕМЕЛЬ ;СХЕМА ТРАНСПОРТНОЇ

ФОП Платорський