Схема розташування детального плану території у планувальній структурі області
Викопіювання зі Схеми планування території Львівської області
М 1: 100 000

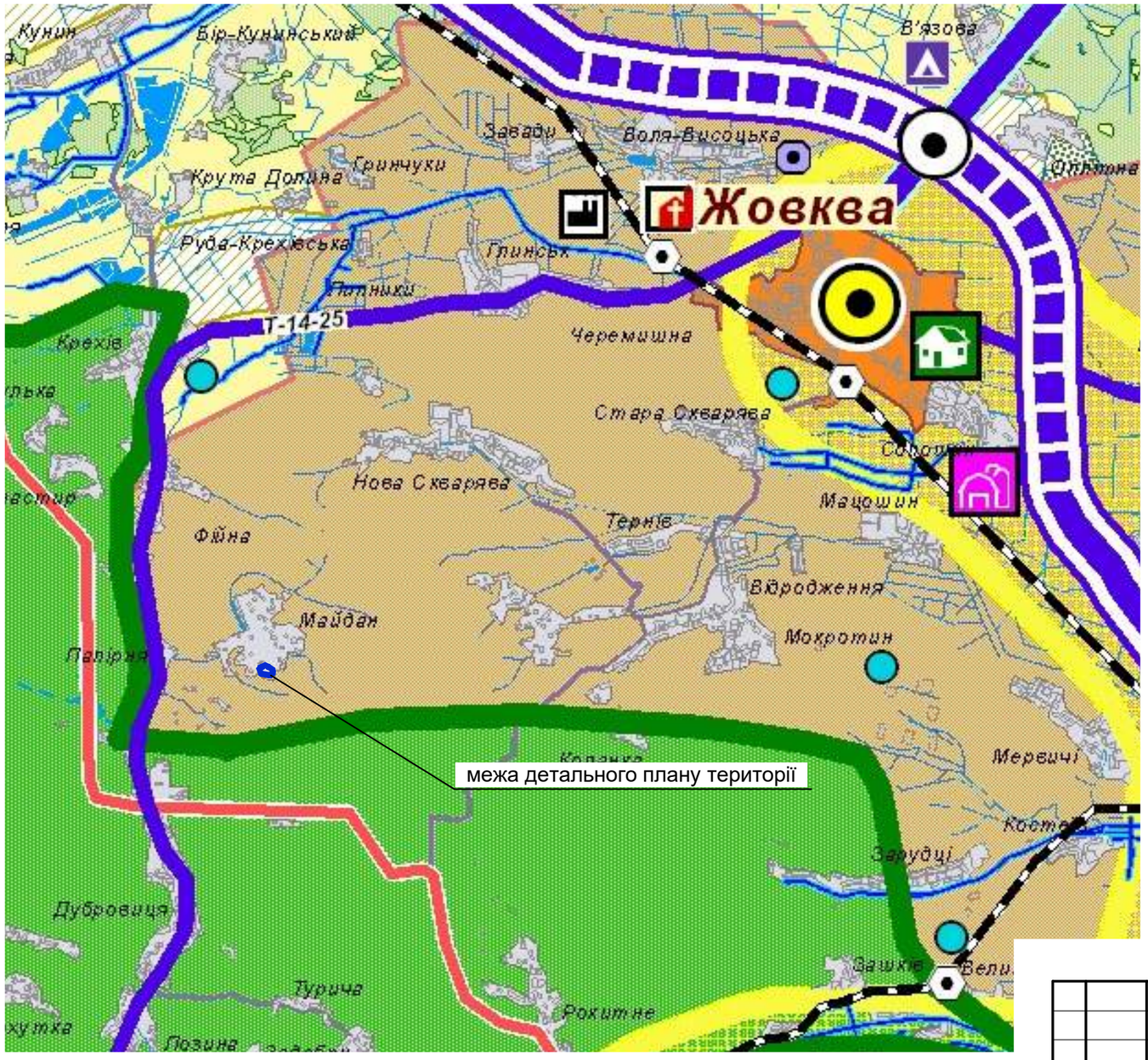

НАСЕЛЕНІ ПУНКТИ

- МІСТА
- СЕЛА
- АДМІНІСТРАТИВНІ ЦЕНТРИ РАЙОНІВ

ЕЛЕМЕНТИ ЕКОЛОГІЧНОЇ МЕРЕЖІ

- ЛІСИ ПЕРШОЇ КАТЕГОРІЇ
- ІНШІ ЗЕЛЕНІ НАСАДЖЕННЯ
- РІКИ
- ВОДОЙМИЩА

ФУНКЦІОНАЛЬНО-ПЛАНУВАЛЬНІ ЕЛЕМЕНТИ РОЗВИТКУ ТЕРИТОРІЇ

- ПЕРЕВАЖНО МІСТОБУДІВНОГО РОЗВИТКУ (УРБАНІЗАЦІЇ)
- ПЕРЕВАЖНО СІЛЬСЬКОГОСПОДАРСЬКОГО ВИКОРИСТАННЯ
- ПЕРЕВАЖНО ОЗДОРОВЧОГО ТА ТУРИСТИЧНО-РЕКРЕАЦІЙНОГО ВИКОРИСТАННЯ
- ІНВЕСТИЦІЙНО-ПРИВАБЛИВІ В ЗОНІ ВПЛИВУ МІЖНАРОДНИХ ТРАНСПОРТНИХ КОРИДОРІВ
- ЛОГІСТИЧНІ КОМПЛЕКСИ, ІНДУСТРІАЛЬНО-ТЕХНОЛОГІЧНІ ПАРКИ, ПРОМИСЛОВІ ПІДПРИЄМСТВА

ТУРИСТИЧНО-РЕКРЕАЦІЙНА ТА ОЗДОРОВЧА ІНФРАСТРУКТУРА

- ІСТОРИЧНІ НАСЕЛЕНІ МІСЦЯ
- ВІДПОЧИНКОВІ ТА ТУРИСТИЧНІ КОМПЛЕКСИ

ТРАНСПОРТНА ІНФРАСТРУКТУРА

АВТОДОРОГИ ДЕРЖАВНОГО ЗНАЧЕННЯ:

- МІЖНАРОДНІ
- РЕГІОНАЛЬНІ

АВТОДОРОГИ МІСЦЕВОГО ЗНАЧЕННЯ:

- ТЕРИТОРІАЛЬНІ
- ІНШІ
- ЗАЛІЗНИЧНІ ЛІНІЇ
- ЗАЛІЗНИЧНІ СТАНЦІЇ
- ПУНКТИ СЕРВІСУ НА АВТОМОБІЛЬНИХ ДОРОГАХ
- РОЗВ'ЯЗКИ В РІЗНИХ РІВНЯХ

ОСНОВНІ ІНЖЕНЕРНІ СПОРУДИ

- ВОДОЗАБОРИ
- ПІДПРИЄМСТВА ПО ПРОМИСЛОВІЙ ПЕРЕРОБЦІ ТВЕРДИХ ПОБУТОВИХ ВІДХОДІВ

Зм.	Кільк.	Арк.	№ докум	Підпис.	Дата	46/24-ДПТ-ЖА-Ц		
						Детальний план території земельної ділянки кадастровий номер 4622784400:04:002:0022 площею 0,9700 га в с.Майдан, з метою зміни її цільового призначення з "для ведення особистого селянського господарства" на "для будівництва і обслуговування житлового будинку, господарських будівель і споруд (присадибна ділянка)"		
ГАП		Жмурко А.				Замовник: Управління просторового розвитку та земельних ресурсів Жовківської міської ради	Стадія	Аркуш	Аркушів
Архітектор		Жмурко А.					ДПТ	1	10
						Схема розташування детального плану території у планувальній структурі області Викопіювання зі Схеми планування території Львівської області М 1: 100 000	ПП "Інститут містобудування та архітектури" м. Львів	

План функціонального зонування території М 1:500

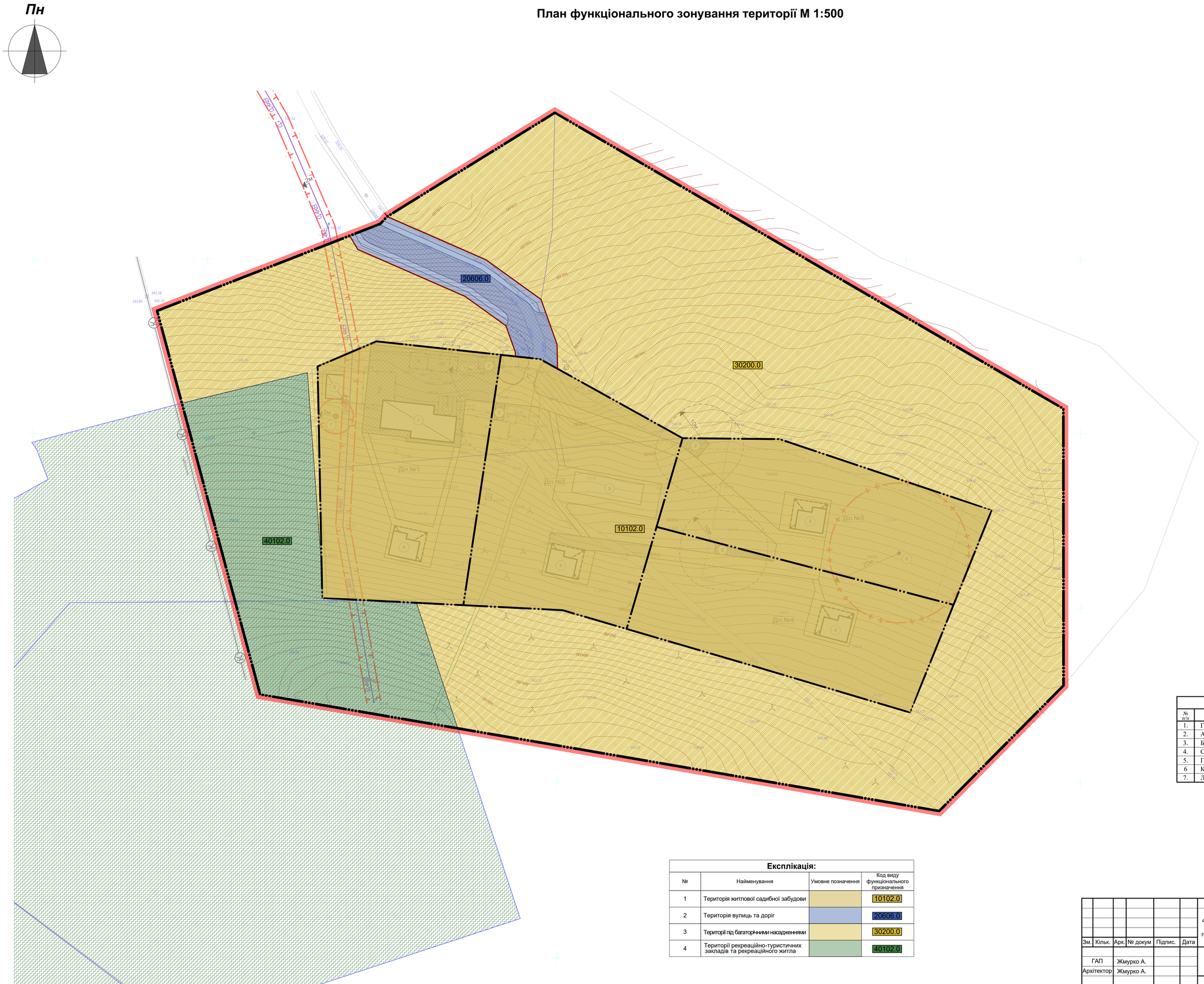

Умовні позначення:

Існ.	Проект.	
		межа детального плану території
		межа ділянки, в межах якої здійснюється проектування
		межа державних актів згідно публічної кадастрової карти України
		територія сільськогосподарського призначення
		територія рекреаційного призначення
		територія житлової садибної забудови
		територія сервітутного користування
		вулиці та дороги
0,4кБ		
		охоронна зона
		зона санітарної охорони
		лінія регулювання забудови
		житловий будинок
		господарська будівля
		шахтний колодязь
		локальні очисні споруди
		канатна дорога

Експлікація:

№ п/п	Найменування	Примітка
1.	Господарська будівля. Сауна	проект.
2.	Автостоянка	проект.
3.	Басейн	проект.
4.	Садибний житловий будинок	проект.
5.	Господарська будівля	проект.
6	Колодязь	проект.
7.	Локальні очисні споруди	проект.

Експлікація:

№	Найменування	Умовне позначення	Код виду функціонального призначення
1	Територія житлової садибної забудови		10102.0
2	Територія вулиць та доріг		20606.0
3	Території під багаторічними насадженнями		30200.0
4	Території рекреаційно-туристичних закладів та рекреаційного житла		40102.0

Зм.	Кільк.	Арк.	№ докум	Підпис.	Дата	46/24-ДПТ-ЖА-Ц		
						Детальний план території земельної ділянки кадастровий номер 4622784400:04:002:0022 площею 0,9700 га в с.Майдан, з метою зміни її цільового призначення з "для ведення особистого селянського господарства" на "для будівництва і обслуговування житлового будинку, господарських будівель і споруд (присадибна ділянка)"		
ГАП		Жмурко А.				Замовник: Управління просторового розвитку та земельних ресурсів Жовківської міської ради	Стадія	Аркуш	Аркушів
Архітектор		Жмурко А.					ДПТ	4	10
						План функціонального зонування території М 1:500	ПП "Інститут містобудування та архітектури" м. Львів		

Схема транспортної мобільності та інфраструктури М 1:500. Креслення поперечних профілів вулиць М 1:200

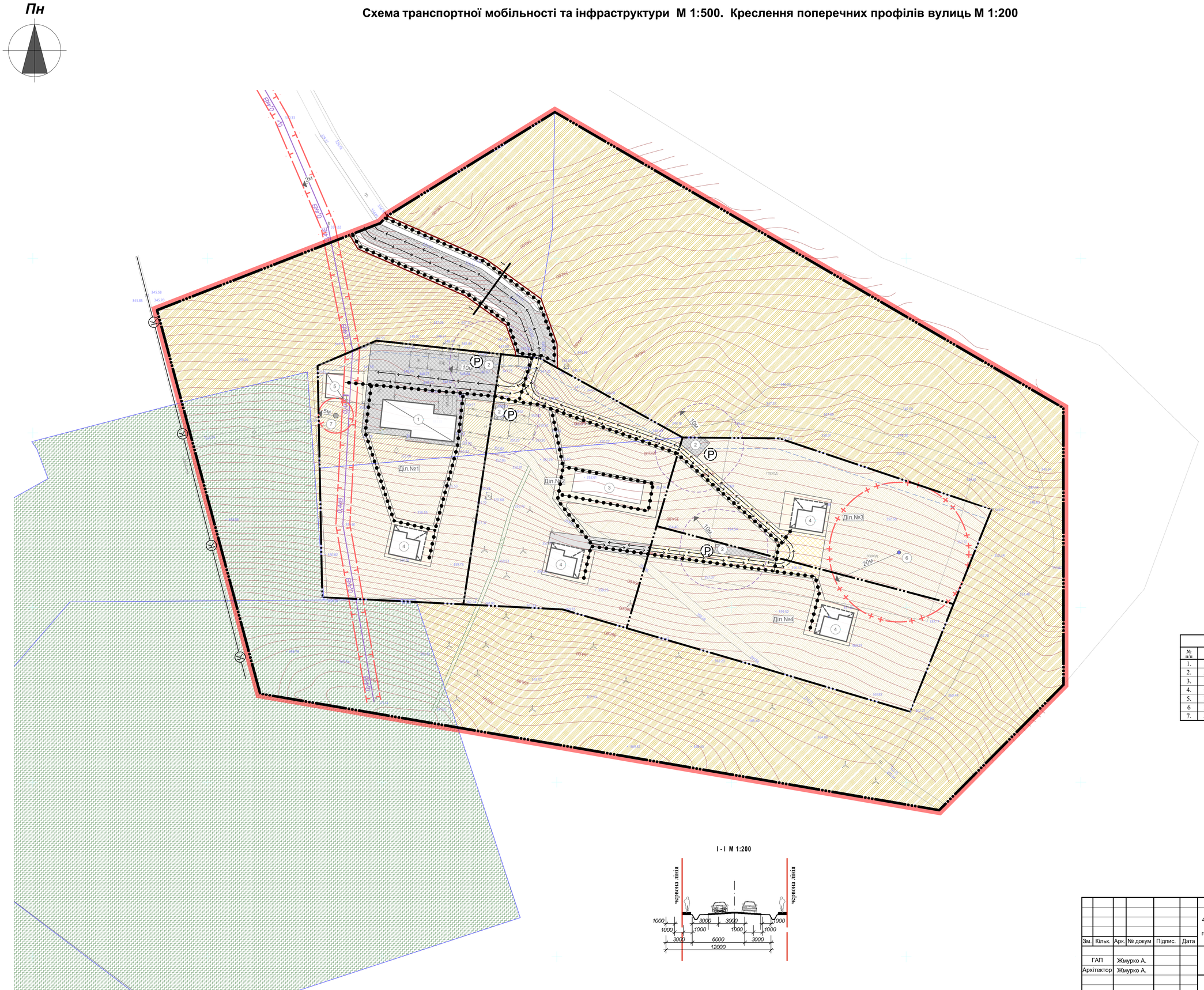

Умовні позначення:

Існ.	Проект.	
		межа детального плану території
		межа ділянки, в межах якої здійснюється проектування
		межа державних актів згідно публічної кадастрової карти України
		територія сільськогосподарського призначення
		територія рекреаційного призначення
		територія житлової садибної забудови
		територія сервітутного користування
		вулиці та дороги
0,4кВ		повітряна лінія електропередач
		охоронна зона
		зона санітарної охорони
		лінія регулювання забудови
		житловий будинок
		господарська будівля
		шахтний колодязь
		локальні очисні споруди
		канатна дорога
		рух транспорту
		рух пішоходів
		автостоянка

Експлікація:

№ п/п	Найменування	Примітка
1.	Господарська будівля. Сауна	проект.
2.	Автостоянка	проект.
3.	Басейн	проект.
4.	Садибний житловий будинок	проект.
5.	Господарська будівля	проект.
6	Колодязь	проект.
7.	Локальні очисні споруди	проект.

Зм.	Кільк.	Арк.	№ докум	Підпис.	Дата	46/24-ДПТ-ЖА-Ц		
						Детальний план території земельної ділянки кадастровий номер 4622784400:04:002:0022 площею 0,9700 га в с.Майдан, з метою зміни її цільового призначення з "для ведення особистого селянського господарства" на "для будівництва і обслуговування житлового будинку, господарських будівель і споруд (присадибна ділянка)"		
ГАП		Жмурко А.				Замовник: Управління просторового розвитку та земельних ресурсів Жовківської міської ради	Стадія	Аркуш	Аркушів
Архітектор		Жмурко А.					ДПТ	5	10
						Схема транспортної мобільності та інфраструктури. М 1:500 Креслення поперечних профілів вулиць М 1:200	ПП "Інститут містобудування та архітектури" м. Львів	

Схема інженерної підготовки, благоустрою території та вертикального планування М 1:500

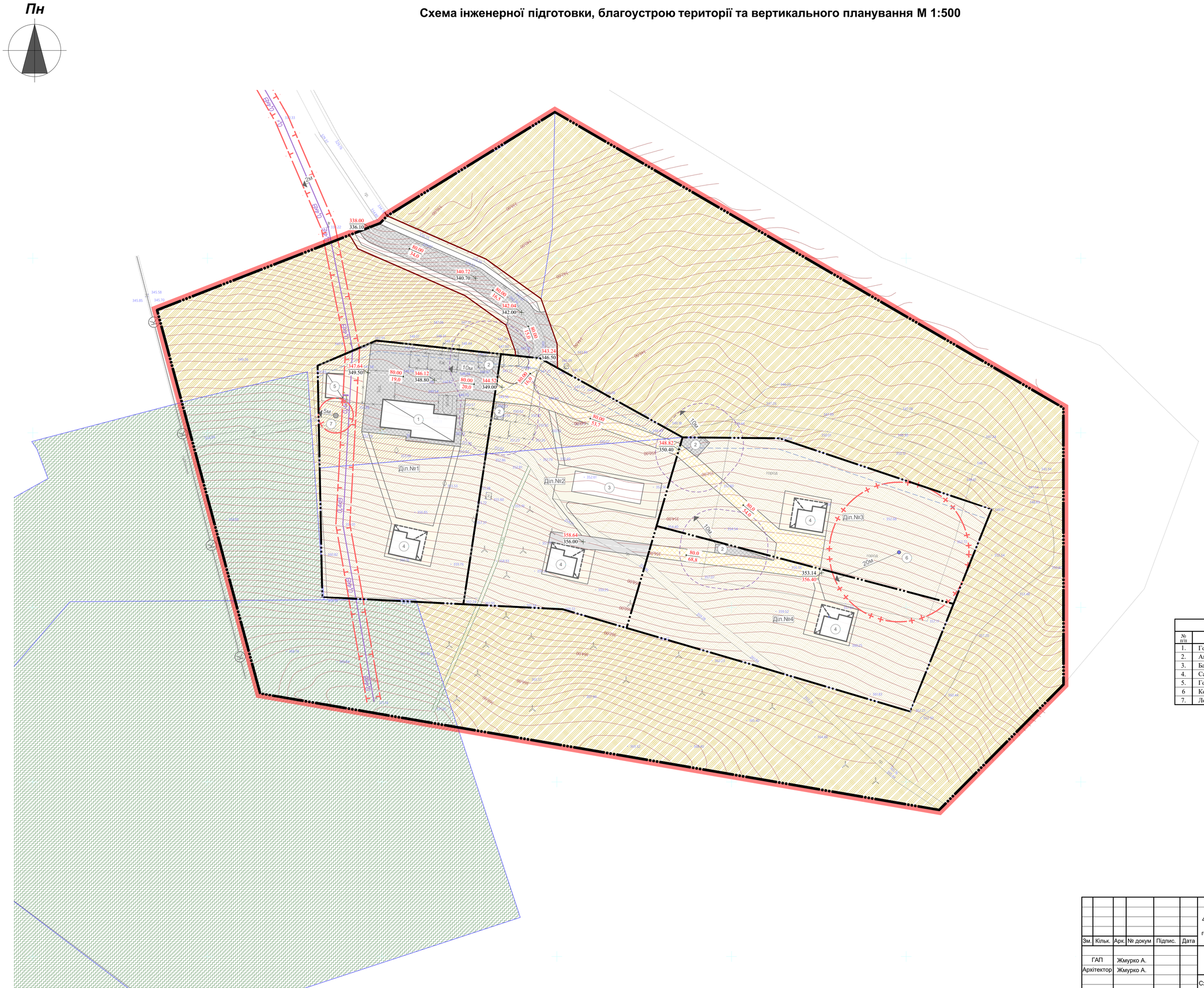

Умовні позначення:

Існ.	Проект.	
		межа детального плану території
		межа ділянки, в межах якої здійснюється проектування
		межа державних актів згідно публічної кадастрової карти України
		територія сільськогосподарського призначення
		територія рекреаційного призначення
		територія житлової садибної забудови
		територія сервітутного користування
		вулиці та дороги
0,4кВ		
		охоронна зона
		зона санітарної охорони
		лінія регулювання забудови
		житловий будинок
		господарська будівля
		шахтний колодязь
		локальні очисні споруди
		канатна дорога
	337.00 / 337.00	проектна позначка висоти / натурна позначка висоти
	10.80 / 18.5	ухил, ‰ / відстань, м

Експлікація:

№ п/п	Найменування	Примітка
1.	Господарська будівля. Сауна	проект.
2.	Автостоянка	проект.
3.	Басейн	проект.
4.	Садибний житловий будинок	проект.
5.	Господарська будівля	проект.
6	Колодязь	проект.
7.	Локальні очисні споруди	проект.

46/24-ДПТ-ЖА-Ц

Детальний план території земельної ділянки кадастровий номер 4622784400:04:002:0022 площею 0,9700 га в с.Майдан, з метою зміни її цільового призначення з "для ведення особистого селянського господарства" на "для будівництва і обслуговування житлового будинку, господарських будівель і споруд (присадибна ділянка)"

Зм.	Кільк.	Арк.	№ докум	Підпис.	Дата
ГАП		Жмурко А.			
Архітектор		Жмурко А.			

Замовник: Управління просторового розвитку та земельних ресурсів Жовківської міської ради

Стадія	Аркуш	Аркушів
ДПТ	6	10

Схема інженерної підготовки, благоустрою території та вертикального планування М 1:500

ПП "Інститут містобудування та архітектури" м. Львів

План червоних ліній М 1:500

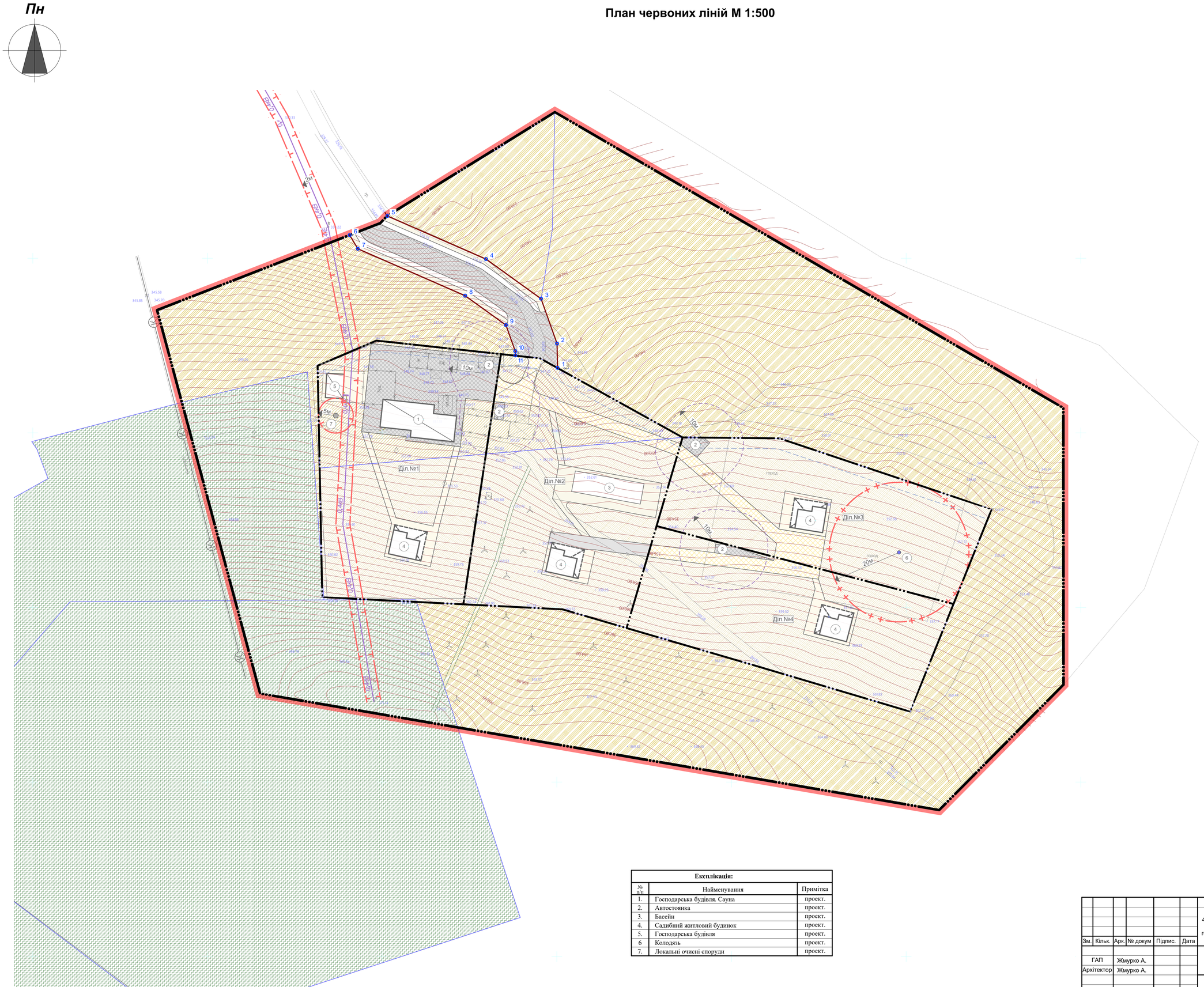

Умовні позначення:

Існ.	Проект.	
		межа детального плану території
		межа ділянки, в межах якої здійснюється проектування
		межа державних актів згідно публічної кадастрової карти України
		територія сільськогосподарського призначення
		територія рекреаційного призначення
		територія житлової садибної забудови
		територія сервітутного користування
		вулиці та дороги
0,4кВ		повітряна лінія електропередач
		охоронна зона
		зона санітарної охорони
		лінія регулювання забудови
		житловий будинок
		господарська будівля
		шахтний колодязь
		локальні очисні споруди
К		канатна дорога
	1	точка червоної лінії

Таблиця каталога координат та кутів повороту червоних ліній

№	X	Y	Довжина	Кут
1	5 532 468,53	1 324 300,23	6,95	358°52'45"
2	5 532 475,48	1 324 300,09	13,66	340°22'18"
3	5 532 488,35	1 324 295,50	19,41	305°45'14"
4	5 532 499,69	1 324 279,75	30,95	293°37'57"
5	5 532 512,10	1 324 251,39		
6	5 532 506,63	1 324 240,68	4,65	149°09'02"
7	5 532 502,65	1 324 243,06	33,52	113°37'59"
8	5 532 489,21	1 324 273,77	14,39	125°45'02"
9	5 532 480,80	1 324 285,45	7,97	160°22'41"
10	5 532 473,29	1 324 288,13	1,18	178°53'00"
11	5 532 472,11	1 324 288,15		

Експлікація:

№ п/п	Найменування	Примітка
1.	Господарська будівля. Сауна	проект.
2.	Автостоянка	проект.
3.	Басейн	проект.
4.	Садибний житловий будинок	проект.
5.	Господарська будівля	проект.
6	Колодязь	проект.
7.	Локальні очисні споруди	проект.

Зм.	Кільк.	Арк.	№ докум	Підпис.	Дата	46/24-ДПТ-ЖА-Ц		
						Детальний план території земельної ділянки кадастровий номер 4622784400:04:002:0022 площею 0,9700 га в с.Майдан, з метою зміни її цільового призначення з "для ведення особистого селянського господарства" на "для будівництва і обслуговування житлового будинку, господарських будівель і споруд (присадибна ділянка)"		
ГАП		Жмурко А.				Замовник: Управління просторового розвитку та земельних ресурсів Жовківської міської ради	Стадія	Аркуш	Аркушів
Архітектор		Жмурко А.					ДПТ	7	10
						План червоних ліній М 1:500	ПП "Інститут містобудування та архітектури" м. Львів		

Схема інженерного забезпечення території М 1:500

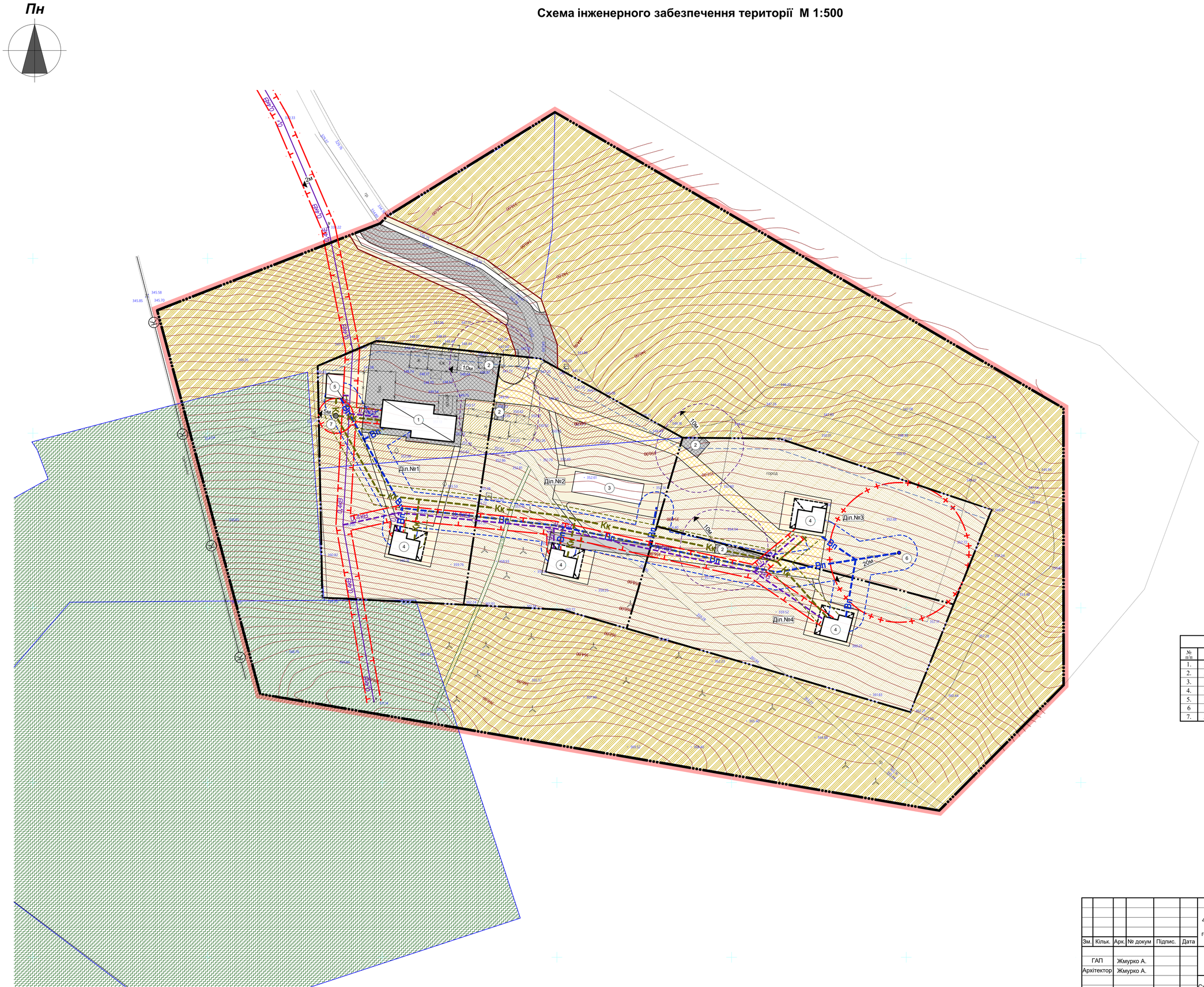

Умовні позначення:

Існ.	Проект.	
		межа детального плану території
		межа ділянки, в межах якої здійснюється проектування
		межа державних актів згідно публічної кадастрової карти Україні
		територія сільськогосподарського призначення
		територія рекреаційного призначення
		територія житлової садибної забудови
		територія сервітутного користування
		вулиці та дороги
0,4кВ	0,4кВ	повітряна лінія електропередач
	Кк	самопливна комунальна каналізація
	Вп	господарсько-питний водопровід
		мінімальна нормативна відстань від мереж до фундаментів будівель та споруд
Т	Т	охоронна зона
	+ +	зона санітарної охорони
		лінія регулювання забудови
		житловий будинок
		господарська будівля
		шахтний колодязь
		локальні очисні споруди
К		канатна дорога

Експлікація:

№ п/п	Найменування	Примітка
1.	Господарська будівля. Сауна	проект.
2.	Автостоянка	проект.
3.	Басейн	проект.
4.	Садибний житловий будинок	проект.
5.	Господарська будівля	проект.
6	Колодязь	проект.
7.	Локальні очисні споруди	проект.

Зм.	Кільк.	Арк.	№ докум	Підпис.	Дата
ГАП			Жмурко А.		
Архітектор			Жмурко А.		

46/24-ДПТ-ЖА-Ц

Детальний план території земельної ділянки кадастровий номер 4622784400:04:002:0022 площею 0,9700 га в с.Майдан, з метою зміни її цільового призначення з "для ведення особистого селянського господарства" на "для будівництва і обслуговування житлового будинку, господарських будівель і споруд (присадибна ділянка)"

Замовник: Управління просторового розвитку та земельних ресурсів Жовківської міської ради

Стадія	Аркуш	Аркушів
ДПТ	8	10

Схема інженерного забезпечення території М 1:500

ПП "Інститут містобудування та архітектури" м. Львів

Схема сучасного використання території та схема існуючих обмежень у використанні земель М 1:500

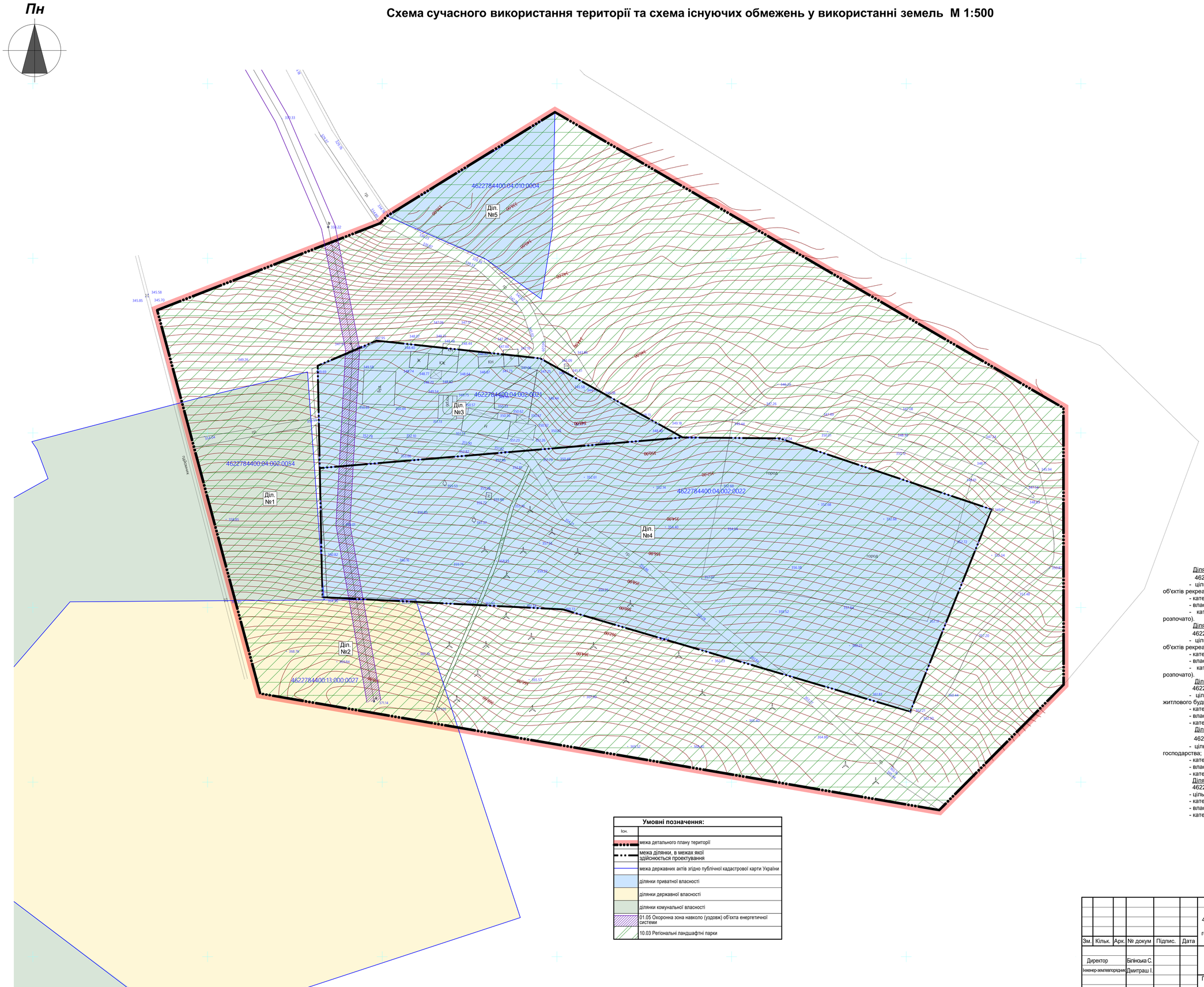

Ділянка 1

4622784400:04:002:0054:

- цільове призначення - 07.01 Для будівництва та обслуговування об'єктів рекреаційного призначення;
- категорія - Землі рекреаційного призначення;
- власність - комунальна;
- категорія угідь - Відведених під будівництво (будівництво не розпочато).

Ділянка 2

4622784400:13:000:0027:

- цільове призначення - 07.01 Для будівництва та обслуговування об'єктів рекреаційного призначення;
- категорія - Землі житлової та громадської забудови;
- власність - державна;
- категорія угідь - Відведених під будівництво (будівництво не розпочато).

Ділянка 3

4622784400:04:002:0021:

- цільове призначення - 02.01 Для будівництва і обслуговування житлового будинку, господарських будівель і споруд (присадибна ділянка);
- категорія - Землі рекреаційного призначення;
- власність - приватна;
- категорія угідь - Малоповерхова забудова.

Ділянка 4

4622784400:04:002:0022:

- цільове призначення - 01.03 Для ведення особистого селянського господарства;
- категорія - Землі сільськогосподарського призначення;
- власність - приватна;
- категорія угідь - Рілля.

Ділянка 5

4622784400:04:010:0004:

- цільове призначення - 01.05 Для індивідуального садівництва;
- категорія - Землі сільськогосподарського призначення;
- власність - приватна;
- категорія угідь - Багаторічні насадження.

Умовні позначення:

Існ.	
	межа детального плану території
	межа ділянки, в межах якої здійснюється проектування
	межа державних актів згідно публічної кадастрової карти України
	ділянки приватної власності
	ділянки державної власності
	ділянки комунальної власності
	01.05 Охоронна зона навколо (уздовж) об'єкта енергетичної системи
	10.03 Регіональні ландшафтні парки

Зм.	Кільк.	Арк.	№ докум	Підпис.	Дата	46/24-ДПТ-ЖА-Ц		
						Детальний план території земельної ділянки кадастровий номер 4622784400:04:002:0022 площею 0,9700 га в с.Майдан, з метою зміни її цільового призначення з "для ведення особистого селянського господарства" на "для будівництва і обслуговування житлового будинку, господарських будівель і споруд (присадибна ділянка)"		
Директор			Білінська С.			Замовник: Управління просторового розвитку та земельних ресурсів Жовківської міської ради	Стадія	Аркуш	Аркушів
Інженер-землевпорядник			Дмитраш І.				ДПТ	9	10
						План сучасного використання земель за формою власності із зазначенням категорій та виду цільового призначення, з урахуванням наявних обмежень та обтяжень М 1:500	ПП "Інститут містобудування та архітектури" м. Львів	

План обмежень у використанні земель, відомості про які підлягають внесенню до Державного земельного кадастру на підставі розробленої містобудівної документації М 1:500

Пн

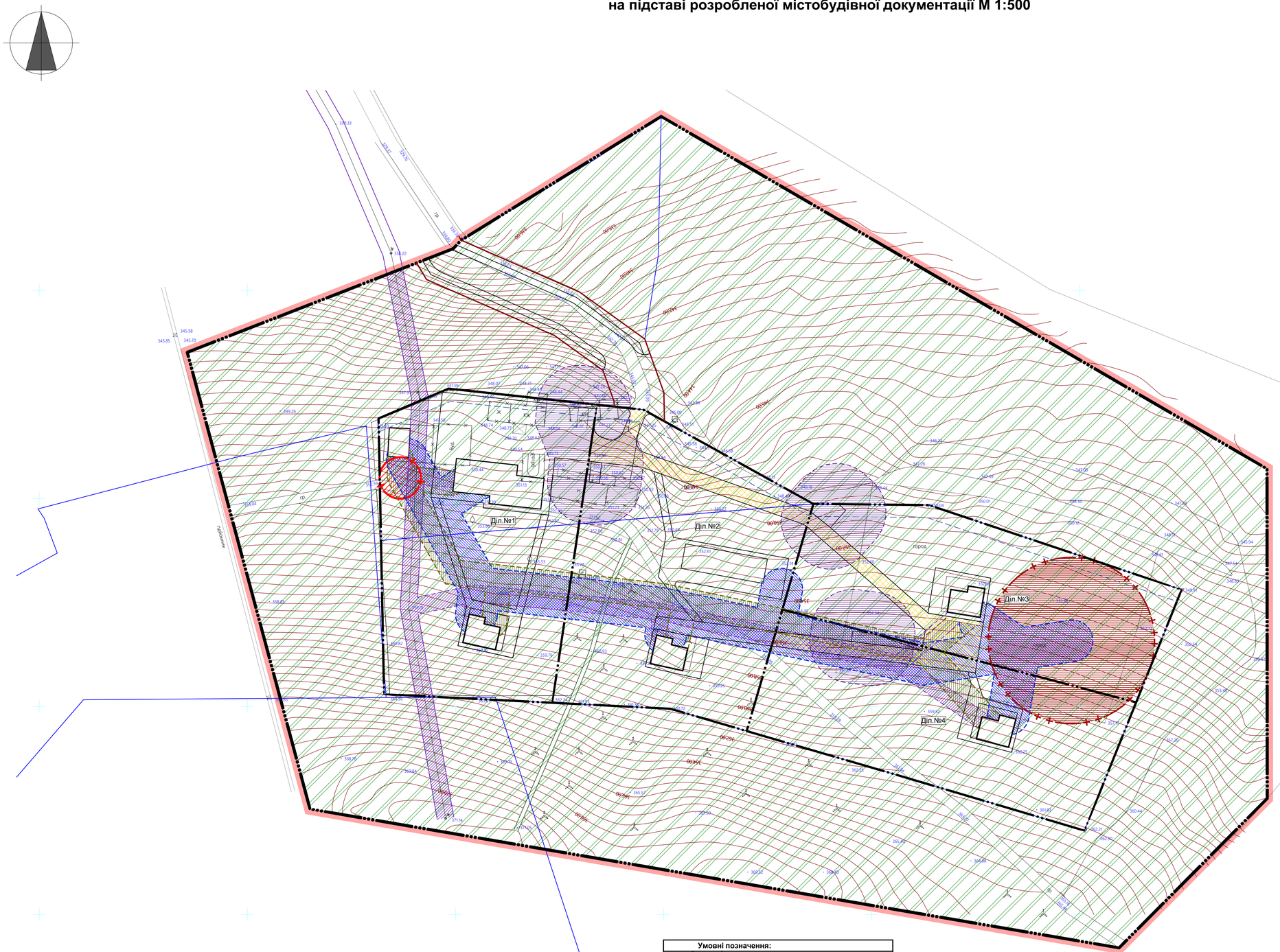

Відомості про проектовану земельну ділянку №1:
- цільове призначення - 02.01 Для будівництва і обслуговування житлового будинку, господарських будівель і споруд (присадибна ділянка);
- категорія - землі житлової та громадської забудови (код - 200);
- власність - приватна;
- категорія угідь - 007.01 Малоповерхова забудова;
- площа ділянки - 0,336 га.

Обмеження:
01.05 Охоронна зона навколо (уздовж) об'єкта енергетичної системи;
01.08 Охоронна зона навколо інженерних комунікацій;
03.01 Санітарно-захисна зона навколо об'єкта;
03.02 Санітарна відстань (розрив) від легкових автостоянок до громадських будівель;
06.01.5 Території в лініях регулювання забудови;
10.03 Регіональні ландшафтні парки.

Відомості про проектовану земельну ділянку №2:
- цільове призначення - 02.01 Для будівництва і обслуговування житлового будинку, господарських будівель і споруд (присадибна ділянка);
- категорія - землі житлової та громадської забудови (код - 200);
- власність - приватна;
- категорія угідь - 007.01 Малоповерхова забудова;
- площа ділянки - 0,336 га.

Обмеження:
01.05 Охоронна зона навколо (уздовж) об'єкта енергетичної системи;
01.08 Охоронна зона навколо інженерних комунікацій;
06.01.5 Території в лініях регулювання забудови;
07.02 Право проїзду на транспортному засобі по наявному шляху;
10.03 Регіональні ландшафтні парки.

Відомості про проектовану земельну ділянку №3:
- цільове призначення - 02.01 Для будівництва і обслуговування житлового будинку, господарських будівель і споруд (присадибна ділянка);
- категорія - землі житлової та громадської забудови (код - 200);
- власність - приватна;
- категорія угідь - 007.01 Малоповерхова забудова;
- площа ділянки - 0,274 га.

Обмеження:
01.05 Охоронна зона навколо (уздовж) об'єкта енергетичної системи;
01.08 Охоронна зона навколо інженерних комунікацій;
02.01.1 Перший пояс зони санітарної охорони джерел та об'єктів централізованого питного водопостачання (суворого режиму);
06.01.5 Території в лініях регулювання забудови;
07.02 Право проїзду на транспортному засобі по наявному шляху;
10.03 Регіональні ландшафтні парки.

Відомості про проектовану земельну ділянку №4:
- цільове призначення - 02.01 Для будівництва і обслуговування житлового будинку, господарських будівель і споруд (присадибна ділянка);
- категорія - землі житлової та громадської забудови (код - 200);
- власність - приватна;
- категорія угідь - 007.01 Малоповерхова забудова;
- площа ділянки - 0,274 га.

Обмеження:
01.05 Охоронна зона навколо (уздовж) об'єкта енергетичної системи;
01.08 Охоронна зона навколо інженерних комунікацій;
02.01.1 Перший пояс зони санітарної охорони джерел та об'єктів централізованого питного водопостачання (суворого режиму);
06.01.5 Території в лініях регулювання забудови;
07.02 Право проїзду на транспортному засобі по наявному шляху;
10.03 Регіональні ландшафтні парки.

Умовні позначення:

Існ.	Проект.	
		межа детального плану території
		межа ділянки, в межах якої здійснюється проектування
		межа державних актів згідно публічної кадастрової карти України
		06.01.1 Території в червоних лініях
		01.05 Охоронна зона навколо (уздовж) об'єкта енергетичної системи
		01.08 Охоронна зона навколо інженерних комунікацій - водопроводу
		01.08 Охоронна зона навколо інженерних комунікацій - каналізації
		02.01.1 Перший пояс зони санітарної охорони джерел та об'єктів централізованого питного водопостачання (суворого режиму)
		03.01 Санітарно-захисна зона навколо об'єкта
		03.02 Санітарна відстань (розрив) від легких автостоянок до громадських будівель
		07.02 Право проїзду на транспортному засобі по наявному шляху
		10.03 Регіональні ландшафтні парки
		06.01.5 Території в лініях регулювання забудови

Зм.	Кільк.	Арк.	№ докум	Підпис.	Дата	46/24-ДПТ-ЖА-Ц		
						Детальний план території земельної ділянки кадастровий номер 4622784400:04:002:0022 площею 0,9700 га в с.Майдан, з метою зміни її цільового призначення з "для ведення особистого селянського господарства" на "для будівництва і обслуговування житлового будинку, господарських будівель і споруд (присадибна ділянка)"		
Директор			Білінська С.			Замовник: Управління просторового розвитку та земельних ресурсів Жовківської міської ради	Стадія	Аркуш	Аркушів
Інженер-землевпорядник			Дмитраш І.				ДПТ	10	10
						План обмежень у використанні земель, відомості про які підлягають внесенню до Державного земельного кадастру на підставі розробленої містобудівної документації М 1:500	ПП "Інститут містобудування та архітектури" м. Львів	

Схема сучасного використання території та схема існуючих обмежень у використанні земель М 1:500

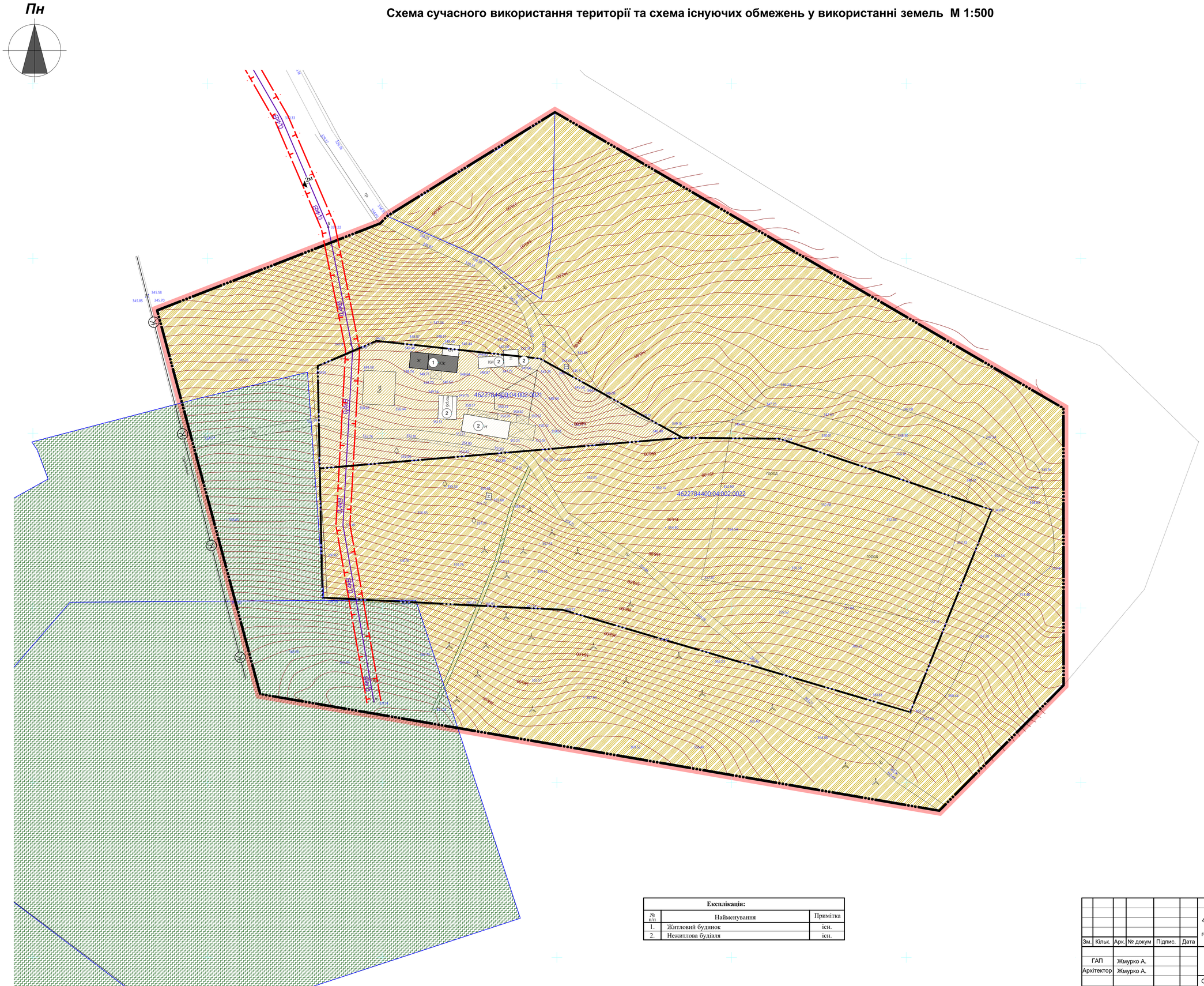

Умовні позначення:

Існ.	
	межа детального плану території
	межа ділянки, в межах якої здійснюється проектування
	межа державних актів згідно публічної кадастрової карти України
	територія сільськогосподарського призначення
	територія житлової садибної забудови
	територія рекреаційного призначення
	вулиці та дороги
10кВ	повітряна лінія електропередач
	охоронна зона
	житловий будинок
	нежитлові будівлі та споруди
К	канатна дорога

Експлікація:

№ п/п	Найменування	Примітка
1.	Житловий будинок	існ.
2.	Нежитлова будівля	існ.

Зм.	Кільк.	Арк.	№ докум	Підпис.	Дата
ГАП		Жмурко А.			
Архітектор		Жмурко А.			

46/24-ДПТ-ЖА-Ц

Детальний план території земельної ділянки кадастровий номер 4622784400:04:002:0022 площею 0,9700 га в с.Майдан, з метою зміни її цільового призначення з "для ведення особистого селянського господарства" на "для будівництва і обслуговування житлового будинку, господарських будівель і споруд (присадибна ділянка)"

Замовник: Управління просторового розвитку та земельних ресурсів Жовківської міської ради

Стадія	Аркуш	Аркушів
ДПТ	2	10

Схема сучасного використання території та схема існуючих обмежень у використанні земель М 1:500

ПП "Інститут містобудування та архітектури" м. Львів

Проектний план та схема проектних обмежень у використанні земель М 1:500

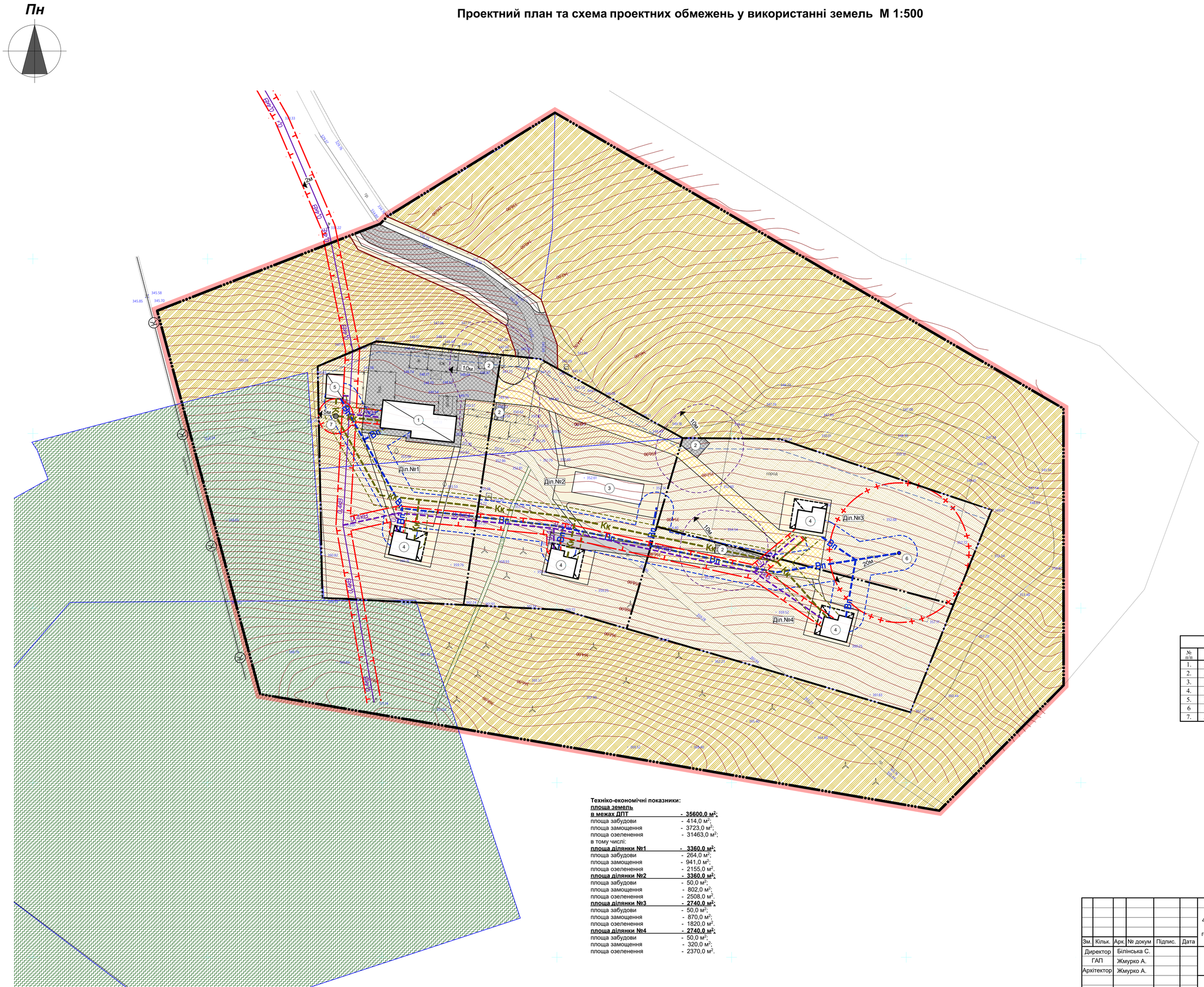

Техніко-економічні показники:

площа земель в межах ДПТ	**- 35600,0 м²;**
площа забудови	- 414,0 м²;
площа замощення	- 3723,0 м²;
площа озеленення	- 31463,0 м²;
в тому числі:	
площа ділянки №1	**- 3360,0 м²;**
площа забудови	- 264,0 м²;
площа замощення	- 941,0 м²;
площа озеленення	- 2155,0 м².
площа ділянки №2	**- 3360,0 м²;**
площа забудови	- 50,0 м²;
площа замощення	- 802,0 м²;
площа озеленення	- 2508,0 м².
площа ділянки №3	**- 2740,0 м²;**
площа забудови	- 50,0 м²;
площа замощення	- 870,0 м²;
площа озеленення	- 1820,0 м².
площа ділянки №4	**- 2740,0 м²;**
площа забудови	- 50,0 м²;
площа замощення	- 320,0 м²;
площа озеленення	- 2370,0 м².

Умовні позначення:

Існ.	Проект.	
		межа детального плану території
		межа ділянки, в межах якої здійснюється проектування
		межа державних актів згідно публічної кадастрової карти України
		територія сільськогосподарського призначення
		територія рекреаційного призначення
		територія житлової садибної забудови
		територія сервітутного користування
		вулиці та дороги
0,4кВ	0,4кВ	повітряна лінія електропередач
	Кк	самопливна комунальна каналізація
	Вп	господарсько-питний водопровід
		мінімальна нормативна відстань від мереж до фундаментів будівель та споруд
Т	Т	охоронна зона
	+ +	зона санітарної охорони
		лінія регулювання забудови
		житловий будинок
		господарська будівля
		шахтний колодязь
		локальні очисні споруди
К		канатна дорога

Експлікація:

№ п/п	Найменування	Примітка
1.	Господарська будівля. Сауна	проект.
2.	Автостоянка	проект.
3.	Басейн	проект.
4.	Садибний житловий будинок	проект.
5.	Господарська будівля	проект.
6	Колодязь	проект.
7.	Локальні очисні споруди	проект.

Зм.	Кільк.	Арк.	№ докум	Підпис.	Дата
Директор		Білінська С.			
ГАП		Жмурко А.			
Архітектор		Жмурко А.			

46/24-ДПТ-ЖА-Ц

Детальний план території земельної ділянки кадастровий номер 4622784400:04:002:0022 площею 0,9700 га в с.Майдан, з метою зміни її цільового призначення з "для ведення особистого селянського господарства" на "для будівництва і обслуговування житлового будинку, господарських будівель і споруд (присадибна ділянка)"

Замовник: Управління просторового розвитку та земельних ресурсів Жовківської міської ради

Стадія	Аркуш	Аркушів
ДПТ	3	10

Проектний план та схема проектних обмежень у використанні земель М 1:500

ГП "Інститут містобудування та архітектури" м. Львів