ПН.

ВИКОПІЮВАННЯ З ГЕНПЛАНУ м.Жовква

М 1:5000

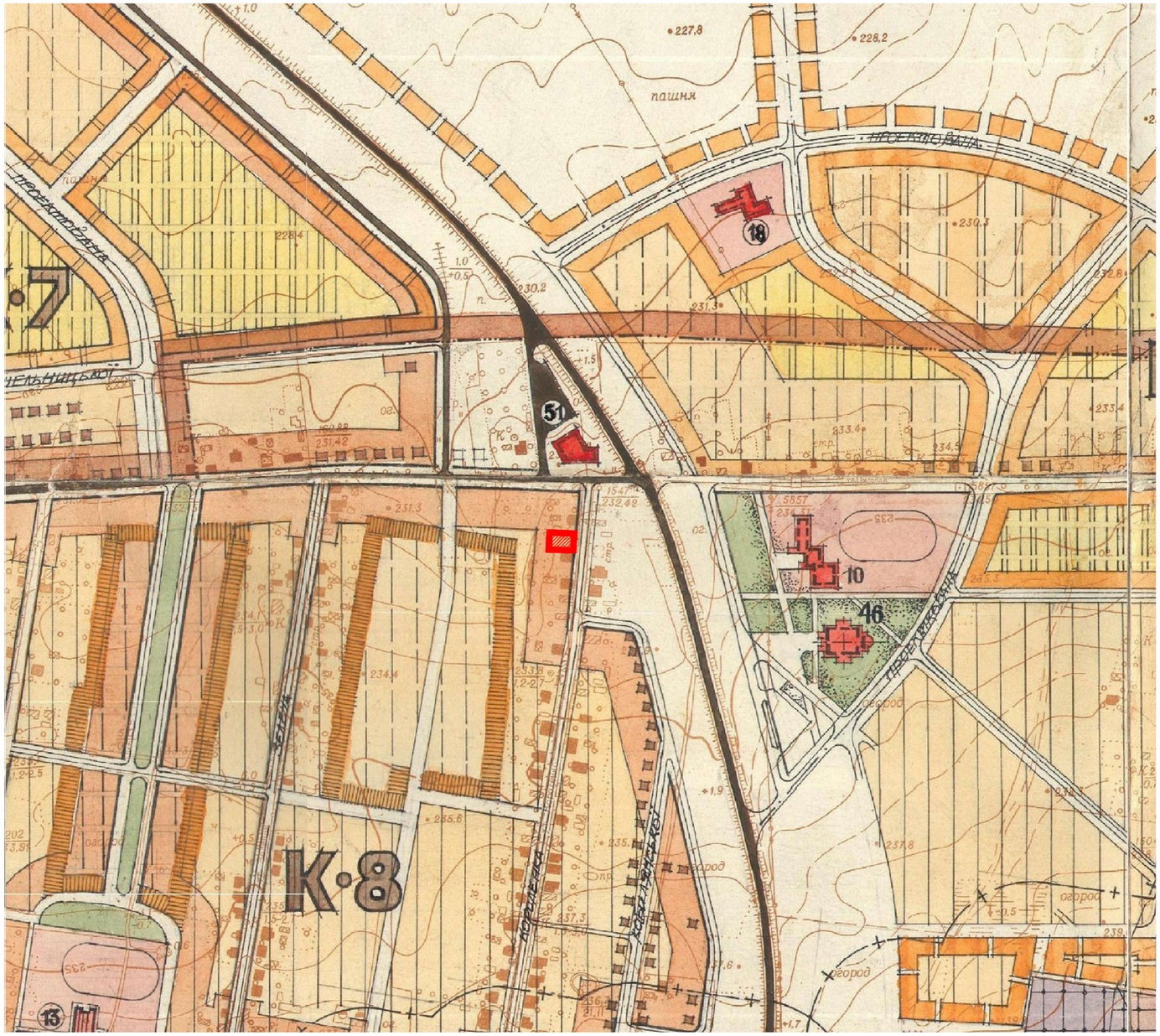

ВИКОПІЮВАННЯ З ДЕТАЛЬНОГО ПЛАНУ КВАРТАЛУ ЖИТЛОВОЇ ЗАБУДОВИ в м.Жовква М 1:1000

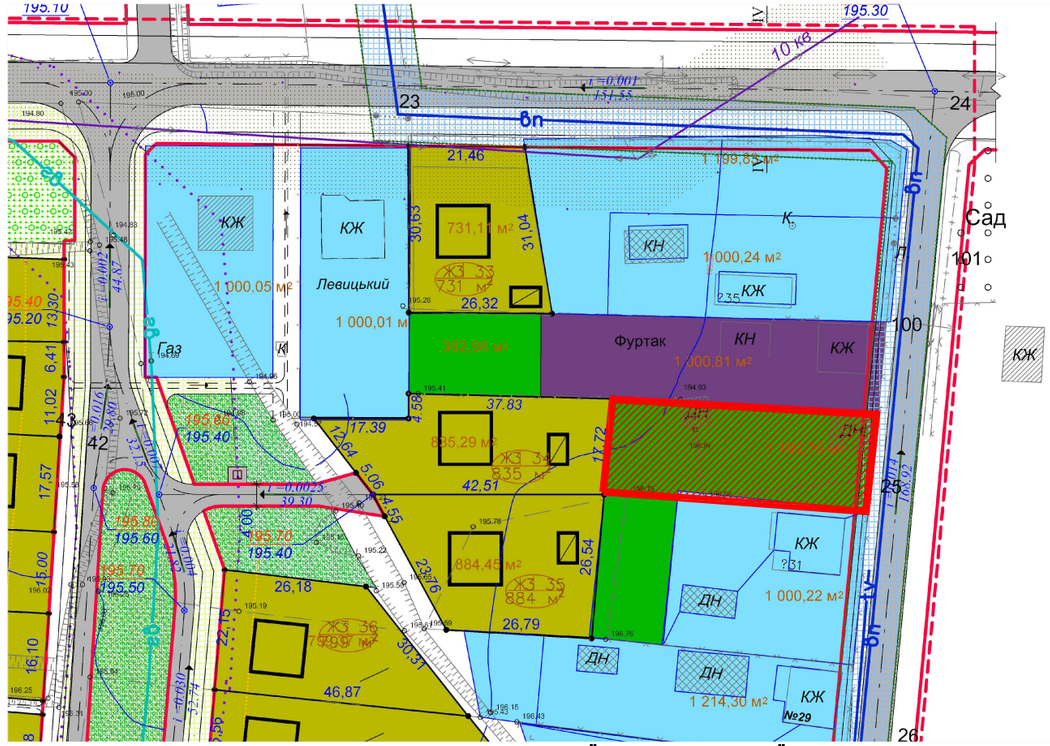

ВИКОПІЮВАННЯ З ПУБЛІЧНОЇ КАДАСТРОВОЇ КАРТИ

УМОВНІ ПОЗНАЧЕННЯ:

територія детального плану

						Замовник : Жовківська міська рада 2021
Зм.	К-ть.	Арк.	№Док.	Підпис	Дата	Детальний план території земельної ділянки по вул.Короленка,31 в м.Жовкві,Львівської обл.
ГАП		Жура С.				Детальний план території — Стадія: ДПТ; Аркуш: 1; Аркушів: 4
Виконав		Пікловський Р.				
						Викопіювання з генплану м.Жовква; Викопіювання з детального плану кварталу житлової забудови в м.Жовква; Викопіювання з публічної кадастрової карти. — ФОП Півторацький Тарас Михайлович

ІСНУЮЧИЙ СТАН,
СХЕМА ІСНУЮЧИХ ПЛАНУВАЛЬНИХ ОБМЕЖЕНЬ

М 1:500

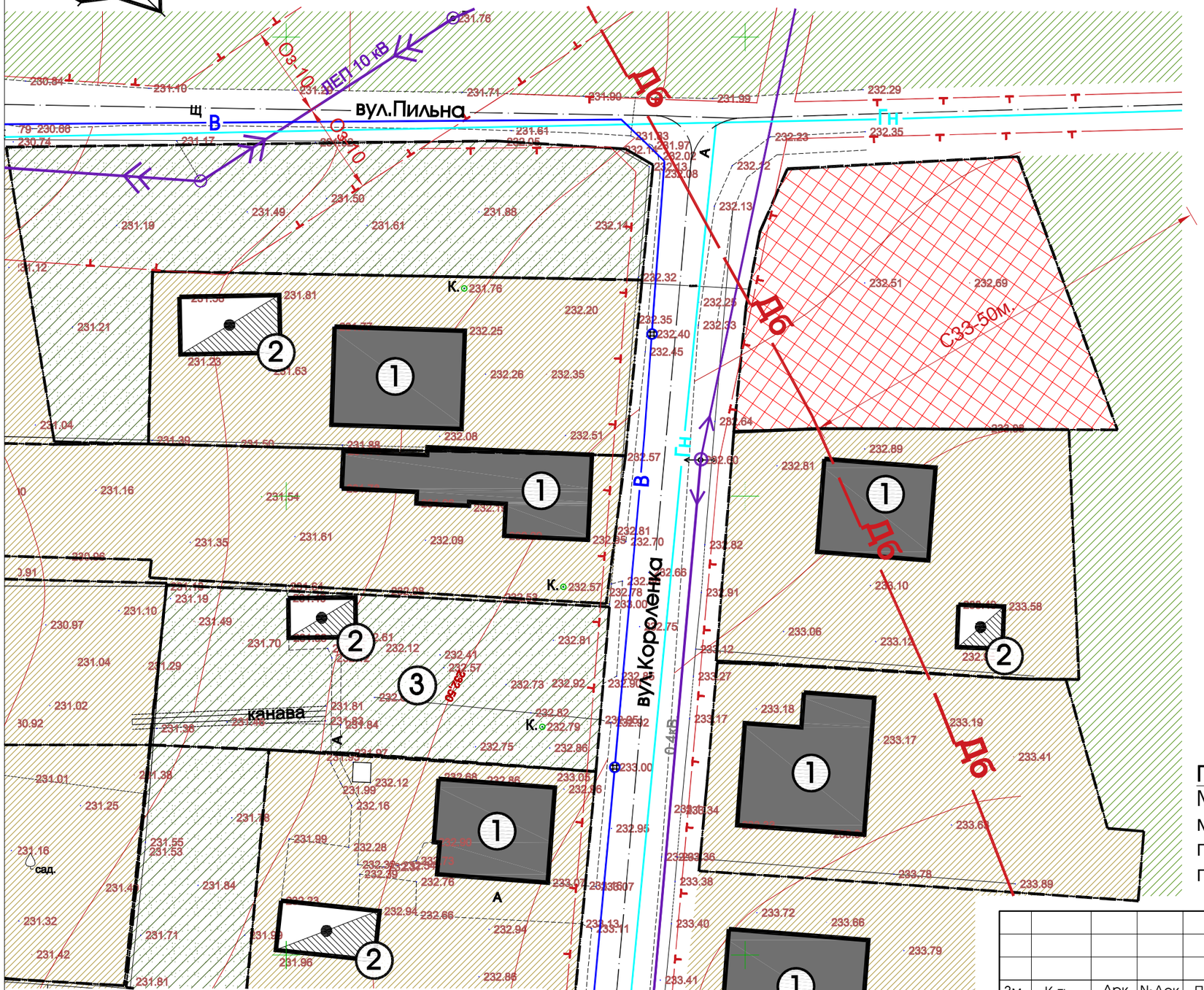

ЕКСПЛІКАЦІЯ БУДІВЕЛЬ І СПОРУД

№ п/п	Назва	Примітки
1	Індивідуальний житловий будинок	Існуюче
2	Нежитлова будівля	Існуюче
3	Земельна ділянка з цільовим призначенням: 01.05 для індивідуального садівництва Площею: 0.085 га Кадастровий номер: 4622710100:01:009:0271	Існуюче

УМОВНІ ПОЗНАЧЕННЯ		Примітки
	земельні ділянки що у власності	існуюче
	територія індивідуальної житлової забудови	існуюче
	територія для індивідуального садівництва	існуюче
	територія громадського призначення	існуюче
	зелена зона	існуюче
	житлова будівля	існуюче
	нежитлова будівля	існуюче
	житлова вулиця	існуюче

ІНЖЕНЕРНІ МЕРЕЖІ І СПОРУДИ		Примітки
ЛЕП 0.4 кВ	повітряні лінії електропередач	існуюче
ЛЕП 10 кВ	повітряні лінії електропередач	існуюче
Гн	газ низького тиску	існуюче
В	водопровід	існуюче
	охоронна зона .ЛЕП 10кв-10м.,ЛЕП 0.4кв.-2м. газ низького тиску-2м.,водопровід-3м.	існуюче
Дб	зона акустичного впливу автодороги-50м.	існуюче

Примітка:
Межі охоронних зон підземних та повітряних комунікацій, можливість доступу до мереж, які перетинають надані у приватну власність земельні ділянки уточнюються при підготовці висновків про наявність сервітутних обмежень.

Зм.	К-ть.	Арк.	№Док.	Підпис	Дата
					2021
ГАП		Жура С.			
Виконав		Пікловський Р.			

Замовник: Жовківська міська рада 2021

Детальний план території земельної ділянки по вул.Короленка,31 в м.Жовкві,Львівської обл.

Детальний план території

Стадія	Аркуш	Аркушів
ДПТ	2	4

План Існуючого використання території; Схема Існуючих планувальних обмежень.

ФОП Півторацький Тарас Михайлович

ПРОЕКТНИЙ ПЛАН;
СХЕМА ПРОЕКТНИХ ПЛАНУВАЛЬНИХ ОБМЕЖЕНЬ;
СХЕМА НАПРЯМКУ РУХУ ТРАНСПОРТУ ТА ПІШОХОДІВ; М 1:500

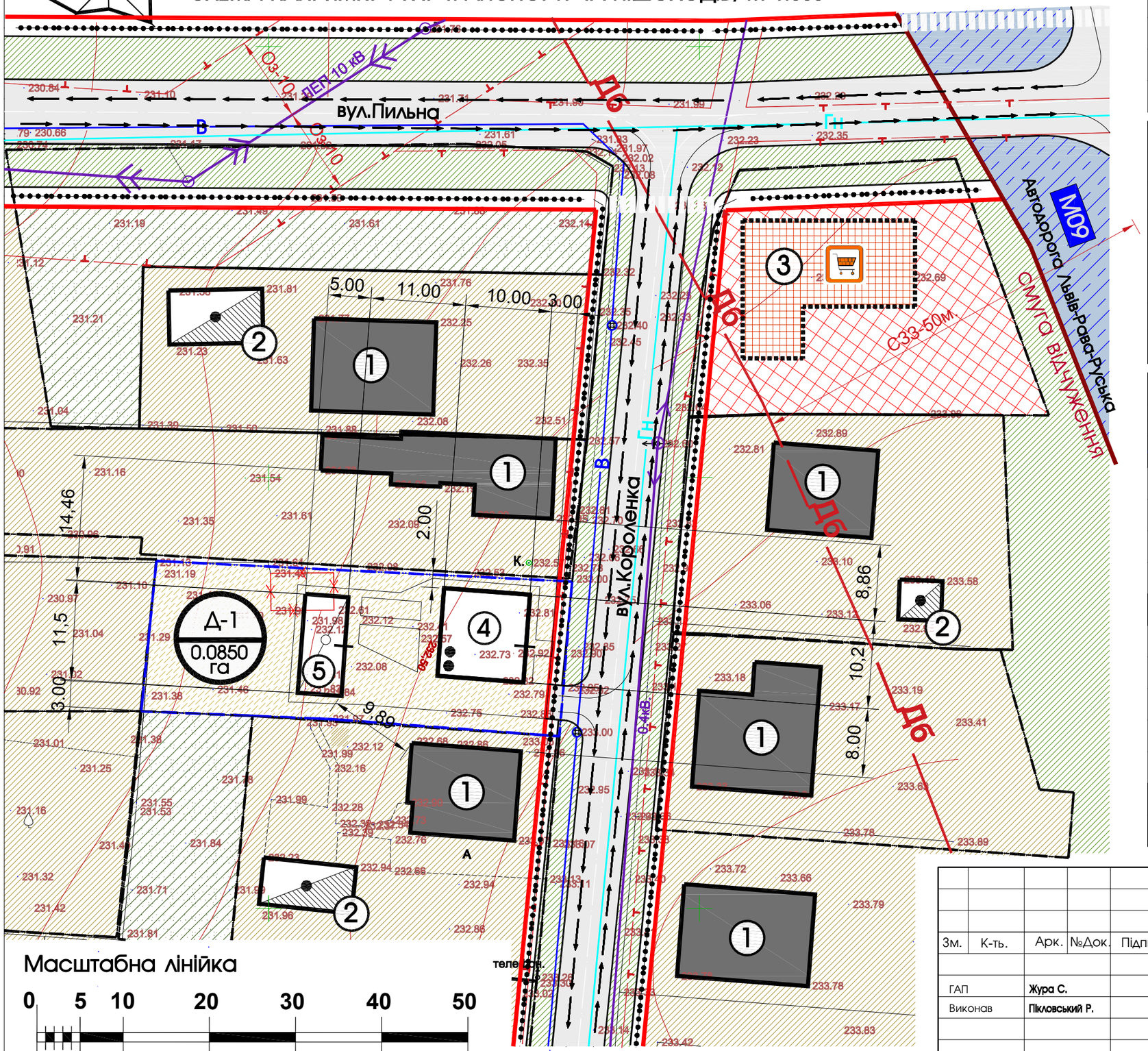

ЕКСПЛІКАЦІЯ БУДІВЕЛЬ І СПОРУД

№ п/п	Назва	Примітки
1	Індивідуальний житловий будинок	Існуюче
2	Нежитлова будівля	Існуюче
3	Об'єкт торгівлі	Проекований раніше
4	Індивідуальний житловий будинок	Проект
5	Господарська будівля	Проект

ТЕХНІКО-ЕКОНОМІЧНІ ПОКАЗНИКИ

№ п/п	Назва	Кількість	Примітки
1	Ділянка №1 (територія житлової забудови)	0,085га.	
2	територія обмеженого користування (червоні лінії вулиці)	30 м ^{2}	
3	Площа забудови	160 м ^{2}	
4	Коефіцієнт щільності забудови	18%	
5	Площа озеленення	460 м ^{2}	
6	Площа мощення	200 м ^{2}	

УМОВНІ ПОЗНАЧЕННЯ	Примітки
земельні ділянки що у власності	існуюче
межа проектованої ділянки	проект
територія індивідуальної житлової забудови	існуюче
територія для індивідуального садівництва	існуюче
територія громадського призначення	існуюче
зелена зона	проект
територія транспортної інфраструктури	проект
територія індивідуальної житлової забудови	проект
житлова будівля	існуюче
нежитлова будівля	існуюче
житлова будівля	проект
громадська будівля	Проекована раніше
напрямок руху пішоходів	проект
напрямок руху транспорту	проект

Зм.	К-ть.	Арк.	№Док.	Підпис	Дата
					2021
ГАП		Жура С.			
Виконав		Пікловський Р.			

Замовник: Жовківська міська рада 2021

Детальний план території земельної ділянки по вул.Короленка,31 в м.Жовкві,Львівської обл.

Детальний план території

Стадія	Аркуш	Аркушів
ДПТ	3	4

Проектний план ;
Схема проектних планувальних обмежень;
Схема напрямку руху транспорту та пішоходів.

ФОП Півторацький Тарас Михайлович