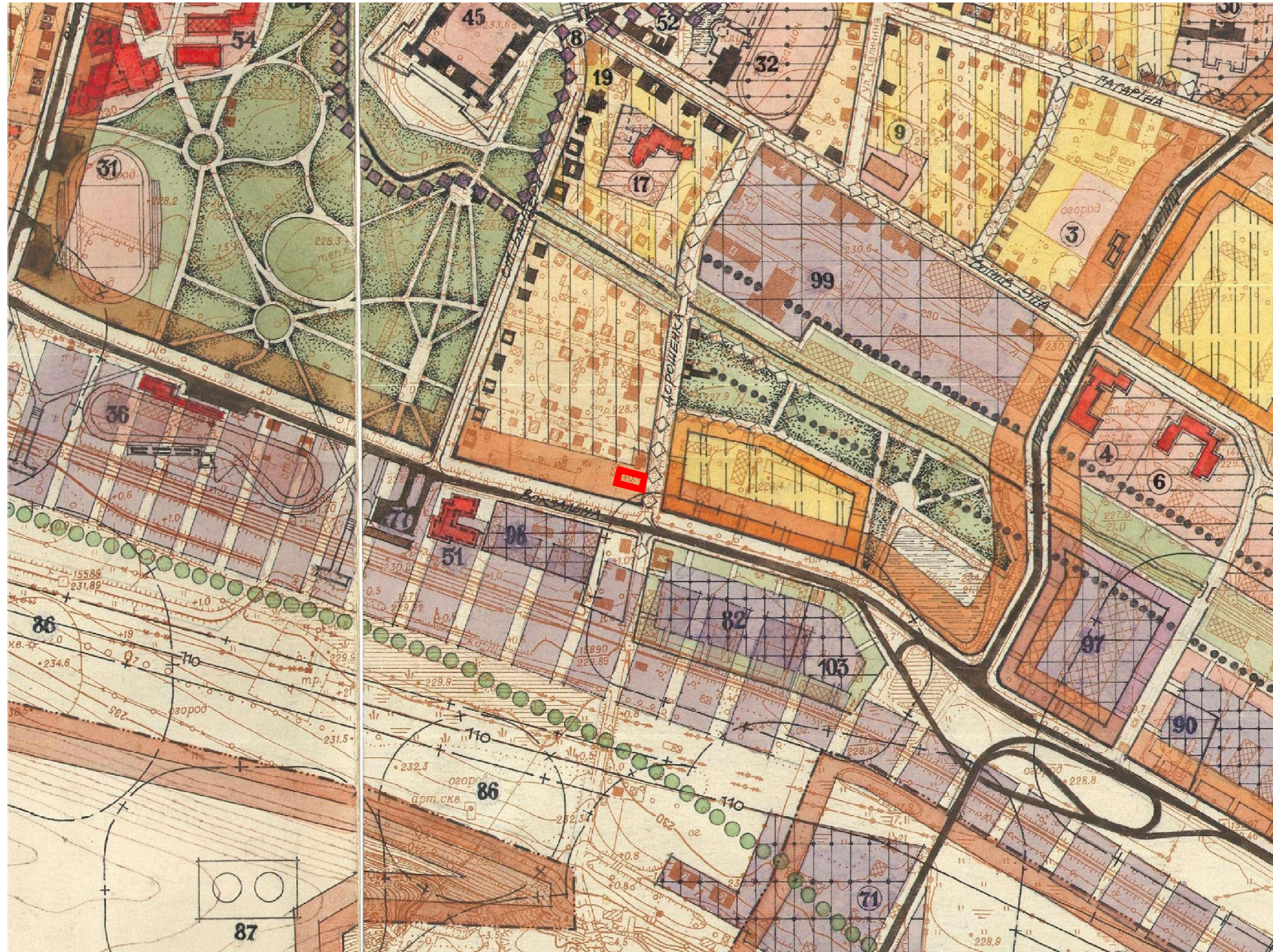


ВИКОПЮВАННЯ З ГЕНПЛАНУ м.ЖОВКВА

М 1:5000



ВИКОПЮВАННЯ З ПУБЛІЧНОЇ КАДАСТРОВОЇ КАРТИ



СХЕМА РОЗМІЩЕННЯ ПРОЕКТОВАНОЇ ДІЛЯНКИ

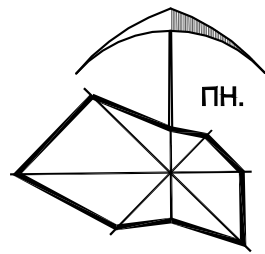
УМОВНІ ПОЗНАЧЕННЯ:



територія детального плану

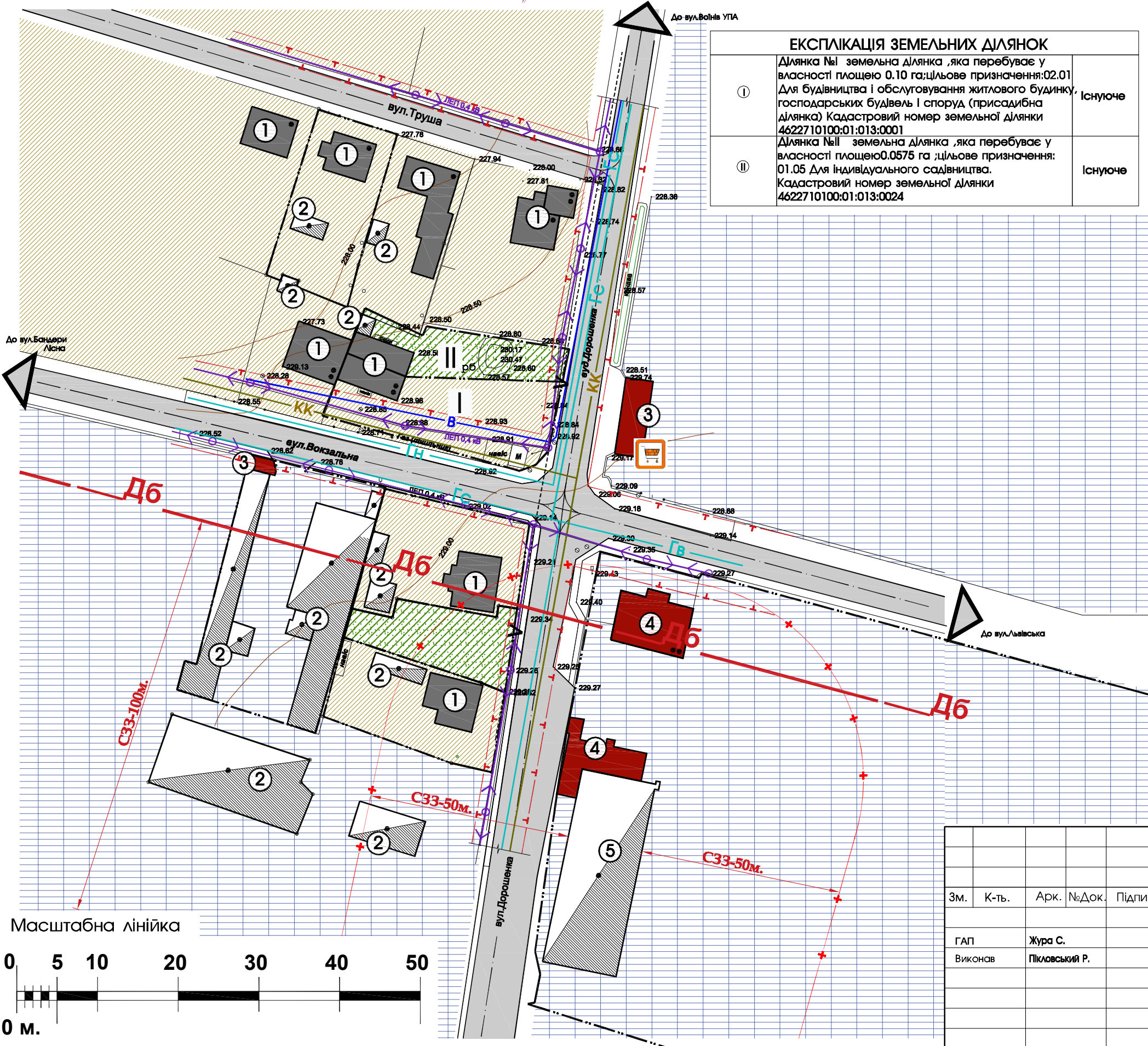
Замовник : Жовківська міська рада						2021		
Детальний план території по зміні цільового призначення земельної ділянки з ведення садівництва в обслуговування житлового будинку, господарських будівель і споруд по вул.Вокзальна , 10 в м.Жовква Львівського р-ну Львівської обл.								
Зм.	К-ть.	Арк.	№Док.	Підпис	Дата			
ГАП	Жура С.							
Виконав	Піковський Р.							
Детальний план території						Стадія	Аркуш	Аркушів
						ДПТ	1	4
Викопіювання з генплану м.Жовква; Викопіювання з публічної кадастрової карти.						 ФОП Півторацький Тарас Михайлович		





Існуючий стан,  
СХЕМА ІСНУЮЧИХ ПЛАНУВАЛЬНИХ ОБМЕЖЕНЬ

М 1:1000



ЕКСПЛІКАЦІЯ ЗЕМЕЛЬНИХ ДІЛЯНОК		
①	Ділянка №I земельна ділянка ,яка перебуває у власності площею 0.10 га;цільове призначення:02.01 Для будівництва і обслуговування житлового будинку, господарських будівель і споруд (присадибна ділянка) Кадастровий номер земельної ділянки 4622710100:01:013:0001	Існуюче
②	Ділянка №II земельна ділянка ,яка перебуває у власності площею 0.0575 га ;цільове призначення: 01.05 Для індивідуального садівництва. Кадастровий номер земельної ділянки 4622710100:01:013:0024	Існуюче

ЕКСПЛІКАЦІЯ БУДІВЕЛЬ І СПОРУД		
№ п/п	Назва	Примітки
①	Індивідуальний житловий будинок	Існуюче
②	Нежитлова будівля	Існуюче
③	Будівельний магазин	Існуюче
④	Адміністративна будівля	Існуюче
⑤	Складські приміщення	Існуюче

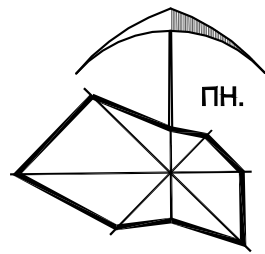
УМОВНІ ПОЗНАЧЕННЯ		Примітки
--- --	земельні ділянки що у власності	Існуюче
[Hatched]	територія житлової забудови	Існуюче
[Green Hatched]	територія індивідуального садівництва	Існуюче
[White]	територія комунально-складських приміщень	Існуюче
[Grey]	житлова будівля	Існуюче
[Diagonal Hatched]	нежитлова будівля	Існуюче
[Red]	громадська будівля	Існуюче

ІНЖЕНЕРНІ МЕРЕЖІ І СПОРУДИ		Примітки
ЛЕП 0.4 кВ	повітряні лінії електропередач	Існуюче
Гн	газ низького тиску	Існуюче
Гс	газ середнього тиску	Існуюче
Гв	газ високого тиску	Існуюче
КК	самопливна каналізаційна мережа	Існуюче
В	водопровід	Існуюче
∨	кабель зв'язку	Існуюче
[Red Dashed]	охоронна зона ЛЕП-0.4кВ-2м.,газ низького тиску-2м., газ середнього тиску-4м.,газ високого тиску-10м., водопровід-3м.,самопливна каналізаційна мережа-3м.,кабель зв'язку-1м.	Існуюче
Дб	зона акустичного впливу залізної дороги-100м.	Існуюче

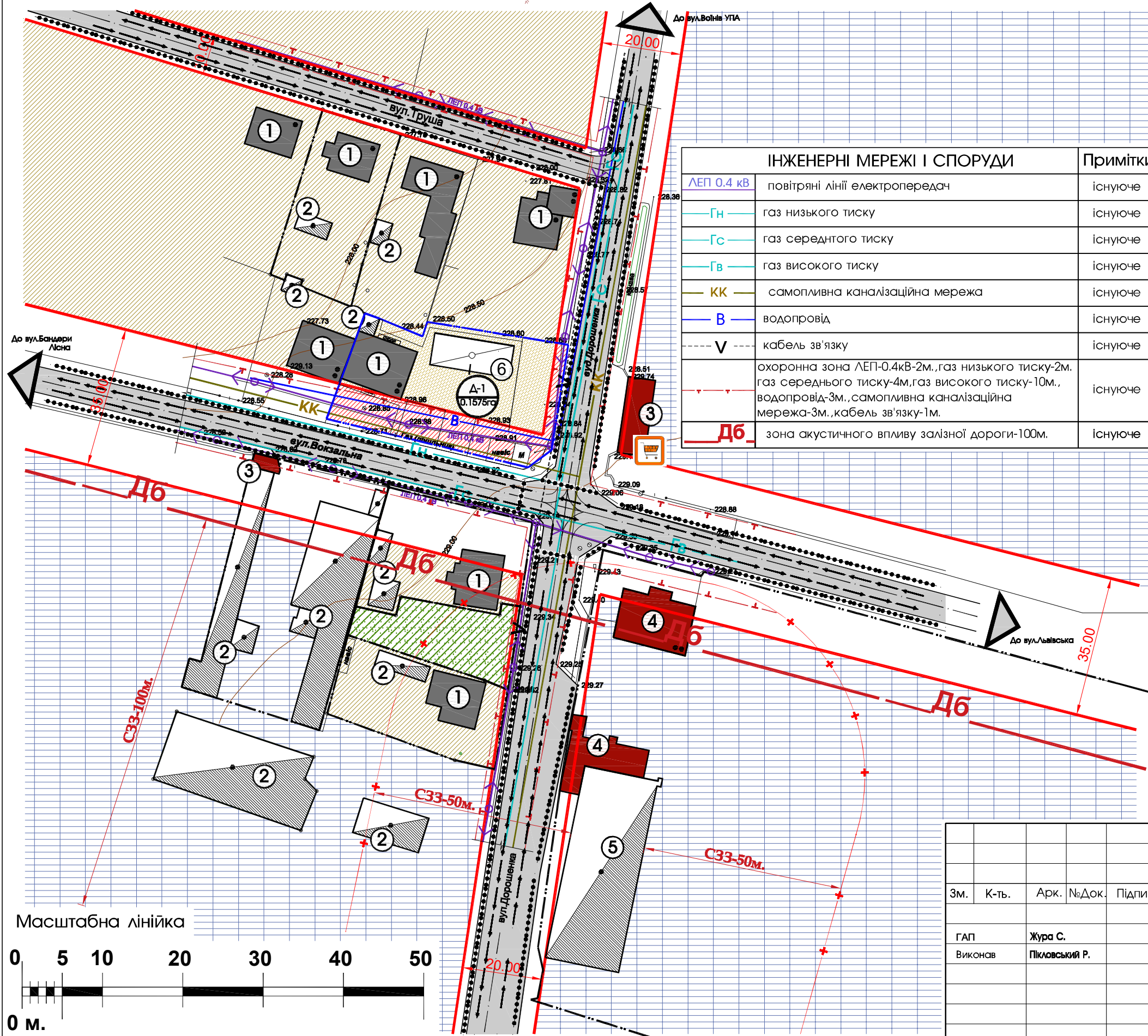


Замовник : Жовківська міська рада						2021		
Детальний план території по зміні цільового призначення земельної ділянки з ведення садівництва в обслуговування житлового будинку, господарських будівель і споруд по вул.Вокзальна , 10 в м.Жовква Львівського р-ну Львівської обл.								
Зм.	К-ть.	Арк.	№Док.	Підпис	Дата			
ГАП	Жура С.							
Виконав	Піковський Р.							
Детальний план території						Стадія	Аркуш	Аркушів
						ДПТ	2	4
Існуючий стан ; Схема існуючих планувальних обмежень.								





**ПРОЕКТНИЙ ПЛАН;  
СХЕМА ПРОЕКТНИХ ПЛАНУВАЛЬНИХ ОБМЕЖЕНЬ;  
СХЕМА НАПРЯМКУ ТРАНСПОРТУ ТА ПІШОХОДІВ. М 1:1000**



ІНЖЕНЕРНІ МЕРЕЖІ І СПОРУДИ		Примітки
ЛЕП 0.4 кВ	повітряні лінії електропередач	існуюче
Гн	газ низького тиску	існуюче
Гс	газ середнього тиску	існуюче
Гв	газ високого тиску	існуюче
КК	самопливна каналізаційна мережа	існуюче
В	водопровід	існуюче
В	кабель зв'язку	існуюче
	охоронна зона ЛЕП-0.4кВ-2м., газ низького тиску-2м., газ середнього тиску-4м., газ високого тиску-10м., водопровід-3м., самопливна каналізаційна мережа-3м., кабель зв'язку-1м.	існуюче
Дб	зона акустичного впливу залізної дороги-100м.	існуюче

ЕКСПЛІКАЦІЯ БУДІВЕЛЬ І СПОРУД		
№ п/п	Назва	Примітки
①	Індивідуальний житловий будинок	існуюче
②	Нежитлова будівля	існуюче
③	Будівельний магазин	існуюче
④	Адміністративна будівля	існуюче
⑤	Складські приміщення	існуюче
⑥	Господарська будівля	Проект

ТЕХНІКО-ЕКОНОМІЧНІ ПОКАЗНИКИ			
№ п/п	Назва	Кількість	Примітки
1	Ділянка № 1 для індивідуальної житлової забудови	0,1575га.	Проект
2	Площа забудови	374 м <sup>2</sup>	
3	Відсоток забудови	24 %	
4	Площа мощення	320 м <sup>2</sup>	
5	Площа озеленення	328 м <sup>2</sup>	
6	Територія обмеженого користування (червоні лінії вулиці)	553 м <sup>2</sup>	

УМОВНІ ПОЗНАЧЕННЯ		Примітки
	межа проєктованої ділянки	Проект
	земельні ділянки що у власності	існуюче
	територія житлової забудови	Проект
	територія житлової забудови	існуюче
	територія індивідуального садівництва	існуюче
	територія комунально-складських приміщень	існуюче
	територія обмеженого користування	Проект
	житлова будівля	існуюче
	нежитлова будівля	існуюче
	громадська будівля	існуюче
	господарська будівля	Проект
	житлова вулиця в червоних лініях з асфальтним покриттям	Проект
	напрямок руху пішоходів	Проект
	напрямок руху транспорту	Проект

Замовник : Жовківська міська рада					2021		
Детальний план території по зміні цільового призначення земельної ділянки з ведення садівництва в обслуговування житлового будинку, господарських будівель і споруд по вул. Вокзальна, 10 в м. Жовква Львівського р-ну Львівської обл.							
Зм.	К-ть.	Арк.	№ Док.	Підпис	Дата		
ГАП	Жура С.						
Виконав	Піковський Р.						
Детальний план території						Стадія	Аркуш
						ДПТ	3
						Аркушів	4
Проектний план ; Схема проектних планувальних обмежень; Схема напрямку руху транспорту та пішоходів.							



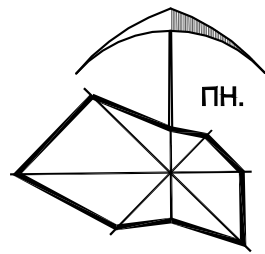


СХЕМА ІНЖЕНЕРНОЇ ПІДГОТОВКИ ТЕРИТОРІЇ ;  
ПЛАН ЧЕРВОНИХ ЛІНІЙ. М 1:1000

Відомість координат детального плану

1	5 537 403,539	1 333 769,906
2	5 537 437,473	1 333 778,478
3	5 537 411,810	1 333 880,073
4	5 537 461,645	1 333 887,567
5	5 537 458,671	1 333 907,345
6	5 537 406,888	1 333 899,557
7	5 537 394,080	1 333 950,260
8	5 537 360,146	1 333 941,688
9	5 537 372,110	1 333 894,327
10	5 537 291,893	1 333 882,264
11	5 537 294,867	1 333 862,486
12	5 537 377,032	1 333 874,843

ЕКСПЛІКАЦІЯ БУДІВЕЛЬ І СПОРУД

№ п/п	Назва	Примітки
①	Індивідуальний житловий будинок	Існуюче
②	Нежитлова будівля	Існуюче
③	Будівельний магазин	Існуюче
④	Адміністративна будівля	Існуюче
⑤	Складські приміщення	Існуюче
⑥	Господарська будівля	Проект

ІНЖЕНЕРНІ МЕРЕЖІ І СПОРУДИ

Символ	Назва	Примітки
ЛЕП 0.4 кВ	повітряні лінії електропередач	існуюче
Гн	газ низького тиску	існуюче
Гс	газ середнього тиску	існуюче
Гв	газ високого тиску	існуюче
КК	самопливна каналізаційна мережа	існуюче
В	водопровід	існуюче
— V —	кабель зв'язку	існуюче

УМОВНІ ПОЗНАЧЕННЯ

Символ	Назва	Примітки
— — — — —	межа проекрованої ділянки	Проект
— · — · — · —	земельні ділянки що у власності	існуюче
■ (жовтий)	територія житлової забудови	Проект
■ (сірий)	територія житлової забудови	існуюче
■ (зелений)	територія індивідуального садівництва	існуюче
■ (білий)	територія комунально-складських приміщень	існуюче
■ (червоний)	територія обмеженого користування	Проект
■ (сірий)	житлова будівля	існуюче
■ (білий)	нежитлова будівля	існуюче
■ (червоний)	громадська будівля	існуюче
■ (білий)	господарська будівля	Проект
■ (жовтий)	житлова вулиця в червоних лініях з асфальтним покриттям	Проект
+	існуюча відмітка; проектована відмітка	проект
→	проектований ухил (проміле) довжина ділянки (м)	проект

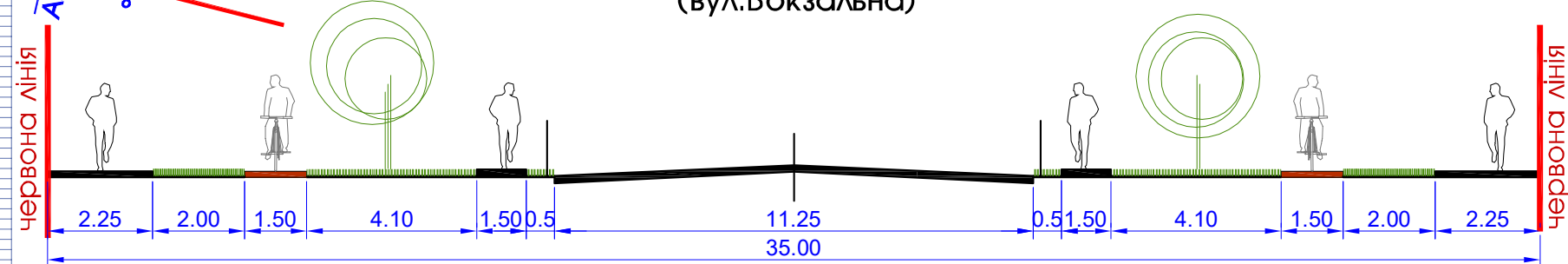
Конструкція дороги та проїздів



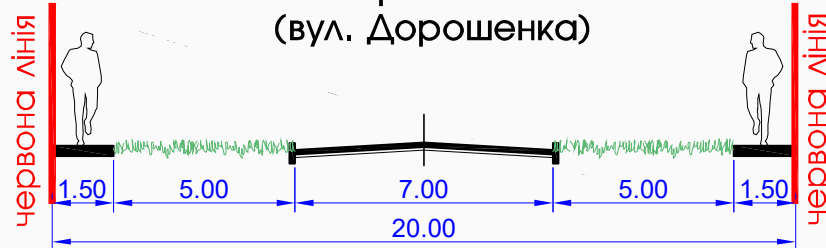
Конструкція тротуарів



Розріз А-А (вул.Вокзальна)



Розріз Б-Б (вул. Дорошенка)



Замовник : Жовківська міська рада						2021		
Детальний план території по зміні цільового призначення земельної ділянки з ведення садівництва в обслуговування житлового будинку, господарських будівель і споруд по вул.Вокзальна ,10 в м.Жовква Львівського р-ну Львівської обл.								
Зм.	К-ть.	Арк.	№Док.	Підпис	Дата	Стадія	Аркуш	Аркушів
				Жура С. Піковський Р.		ДПТ	4	4
Схема інженерної підготовки території. План червоних ліній.						ФОП Півторацький Тарас Михайлович		