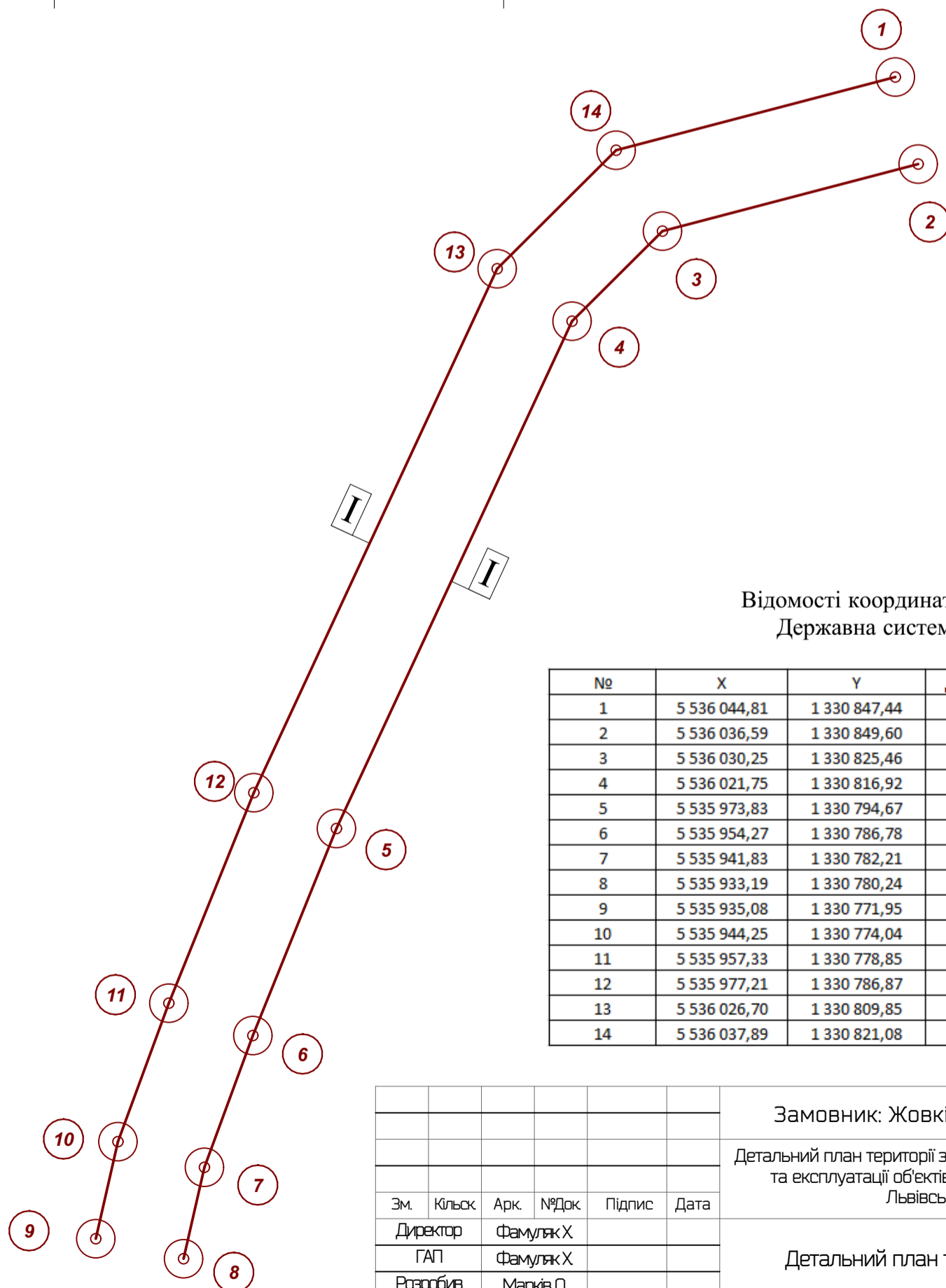
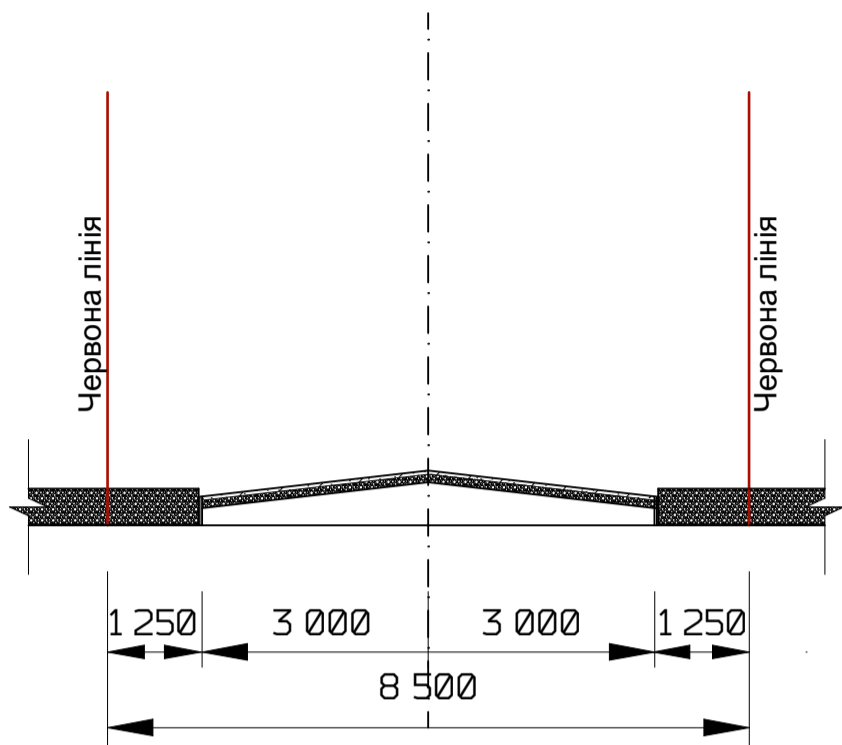


Поперечний профіль дороги I-I  
М 1:100



Відомості координат червоних ліній  
Державна система координат

| №  | X            | Y            | Довжина | Кут        | На точку № |
|----|--------------|--------------|---------|------------|------------|
| 1  | 5 536 044,81 | 1 330 847,44 |         |            | 2          |
| 2  | 5 536 036,59 | 1 330 849,60 | 24,96   | 255°17'04" | 3          |
| 3  | 5 536 030,25 | 1 330 825,46 | 12,05   | 225°08'04" | 4          |
| 4  | 5 536 021,75 | 1 330 816,92 | 52,83   | 204°54'22" | 5          |
| 5  | 5 535 973,83 | 1 330 794,67 | 21,09   | 201°58'04" | 6          |
| 6  | 5 535 954,27 | 1 330 786,78 | 13,25   | 200°10'17" | 7          |
| 7  | 5 535 941,83 | 1 330 782,21 | 8,86    | 192°50'40" | 8          |
| 8  | 5 535 933,19 | 1 330 780,24 |         |            | 9          |
| 9  | 5 535 935,08 | 1 330 771,95 | 9,41    | 012°50'22" | 10         |
| 10 | 5 535 944,25 | 1 330 774,04 | 13,94   | 020°11'25" | 11         |
| 11 | 5 535 957,33 | 1 330 778,85 | 21,44   | 021°58'13" | 12         |
| 12 | 5 535 977,21 | 1 330 786,87 | 54,57   | 024°54'26" | 13         |
| 13 | 5 536 026,70 | 1 330 809,85 | 15,85   | 045°06'08" | 14         |
| 14 | 5 536 037,89 | 1 330 821,08 | 27,25   | 075°17'26" | 1          |


| Зм.          | Кільск | Арк       | №Док | Підпис | Дата |
|--------------|--------|-----------|------|--------|------|
| Директор     |        | Фамуляк Х |      |        |      |
| ГАП          |        | Фамуляк Х |      |        |      |
| Розробив     |        | Марків О  |      |        |      |
| Перевірів    |        | Фамуляк Х |      |        |      |
| Нормконтроль |        | Фамуляк Х |      |        |      |

Замовник: Жовківська міська рада ДПТ-004-10/21

Детальний план території земельної ділянки площею 0,02 га для розміщення та експлуатації об'єктів і споруд телекомунікації в с. Стара Скварява Львівського району Львівської області

|                          |        |       |         |
|--------------------------|--------|-------|---------|
| Детальний план території | Стадія | Аркуш | Аркушів |
|                          | ДПТ    | 4     | 6       |

План червоних ліній вулиць М 1 : 500



ТЗОВ ПО  
"УкрЗахідУрбанізація"