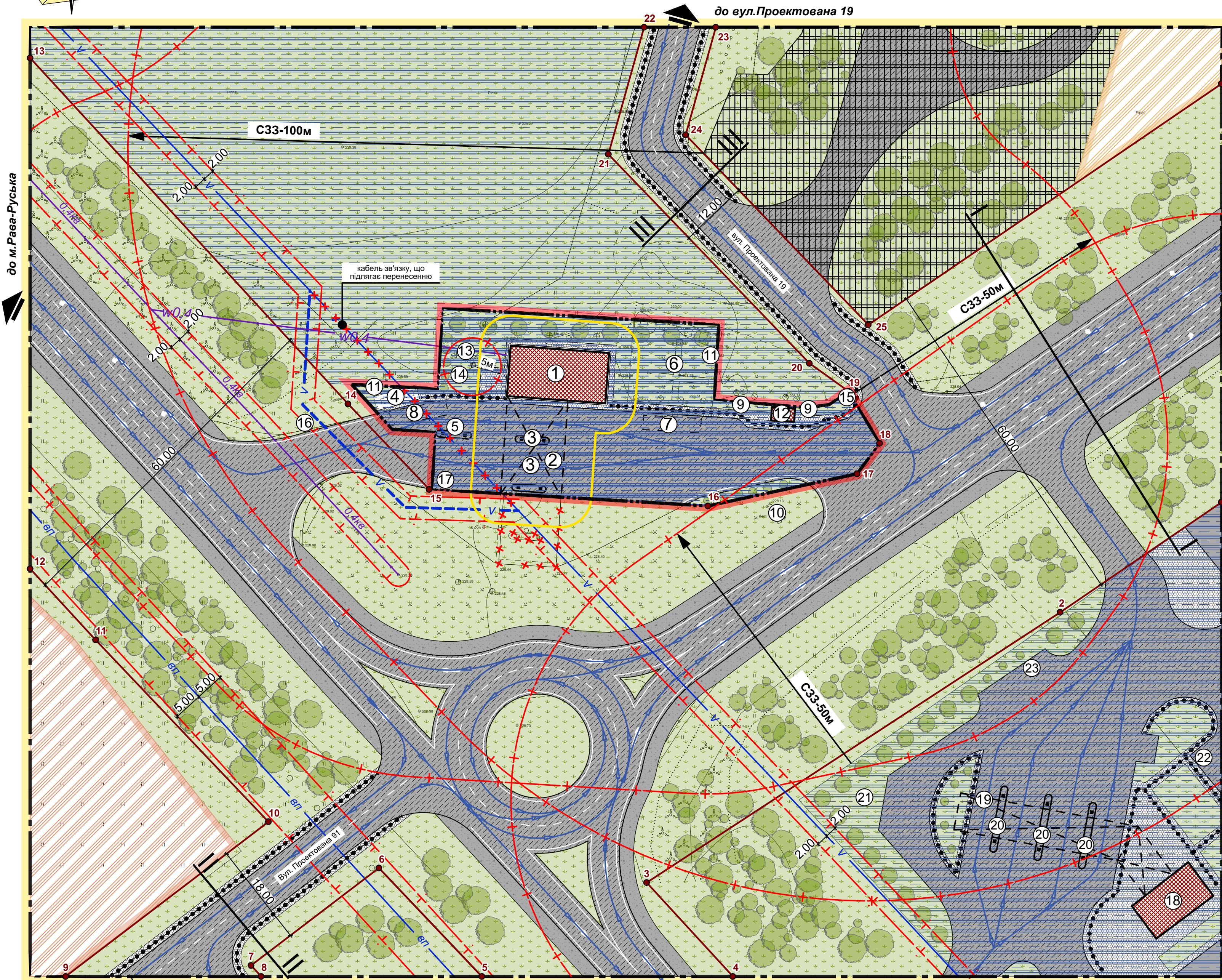


# ПРОЕКТНИЙ ПЛАН (ОСНОВНЕ КРЕСЛЕННЯ) СУМІЩЕНИЙ ІЗ ПЛАНОМ ЧЕРВОНИХ ЛІНІЙ, СХЕМОЮ ОРГАНІЗАЦІЇ РУХУ ТРАНСПОРТУ ТА ПІШОХОДІВ, КРЕСЛЕННЯМ ПОПЕРЕЧНИХ ПРОФІЛІВ ВУЛИЦЬ М1:500



### Умовні позначення:

- Межі території**
  - межі території опрацювання
  - межі території, щодо якої здійснюється детальне планування
- Функціональне призначення території**
  - територія транспортної інфраструктури
  - територія особистих селянських господарств
  - територія сільськогосподарського товарного виробництва (паї)
  - територія виробнича
- Покриття поверхні**
  - озеленення (газони)
  - асфальт
  - тротуар
  - щебенево покриття
  - грунтові дороги
- Будівлі та споруди**
  - громадська будівля
  - будівлі та споруди, що підлягають знесенню
- Вулично-дорожня мережа та транспортна схема**
  - червоні лінії
  - напрямки руху автомобільного транспорту
  - основний шлях руху пішоходів
- Інженерне обладнання території**
  - мережі та споруди тепло- та електропостачання
  - мережі та споруди водопостачання та водовідведення
  - мережа господарсько-питного водопроводу
- Планувальні обмеження**
  - жовті лінії
  - охоронна зона (крім охоронних зон навколо пам'яток культурної спадщини)
  - санітарно-захисна зона

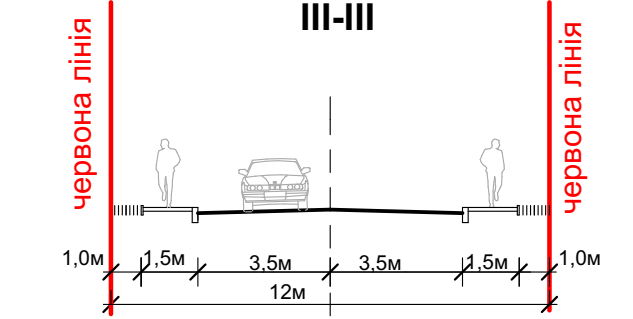
### Відомість координат червоних ліній

№	X	Y
1	5539388.85	1332201.88
2	5539369.75	1332173.89
3	5539322.82	1332102.08
4	5539306.52	1332117.05
5	5539306.52	1332073.45
6	5539325.36	1332055.59
7	5539308.44	1332033.40
8	5539306.52	1332035.15
9	5539306.52	1332001.19
10	5539333.37	1332036.41
11	5539364.96	1332006.39
12	5539377.31	1331995.03
13	5539465.98	1331995.02
14	5539405.93	1332050.22
15	5539391.10	1332064.32
16	5539388.20	1332112.71
17	5539393.79	1332138.62
18	5539399.08	1332142.53
19	5539408.10	1332137.13
20	5539412.96	1332130.34
21	5539449.25	1332095.43
22	5539471.30	1332101.62
23	5539471.30	1332114.09
24	5539452.62	1332108.84
25	5539419.65	1332140.56
26	5539461.48	1332201.88

### Експлікація:

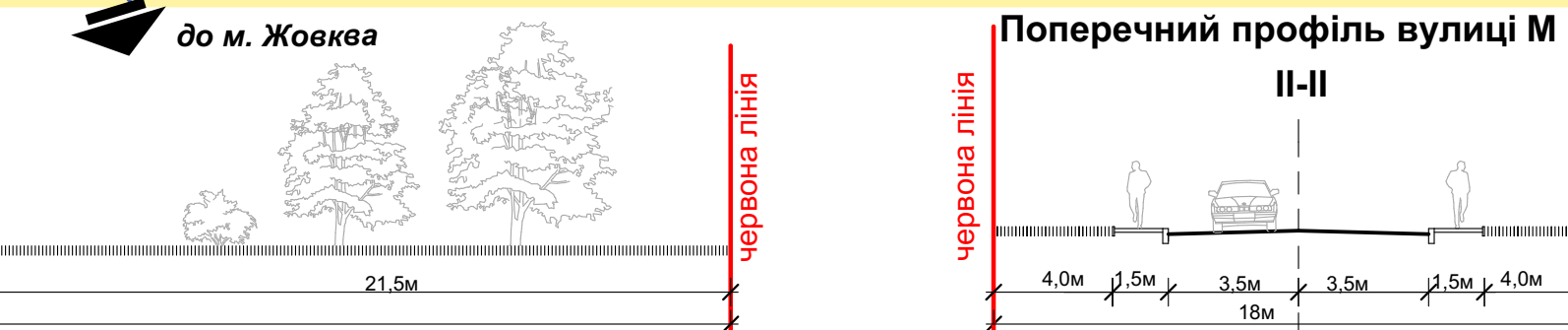
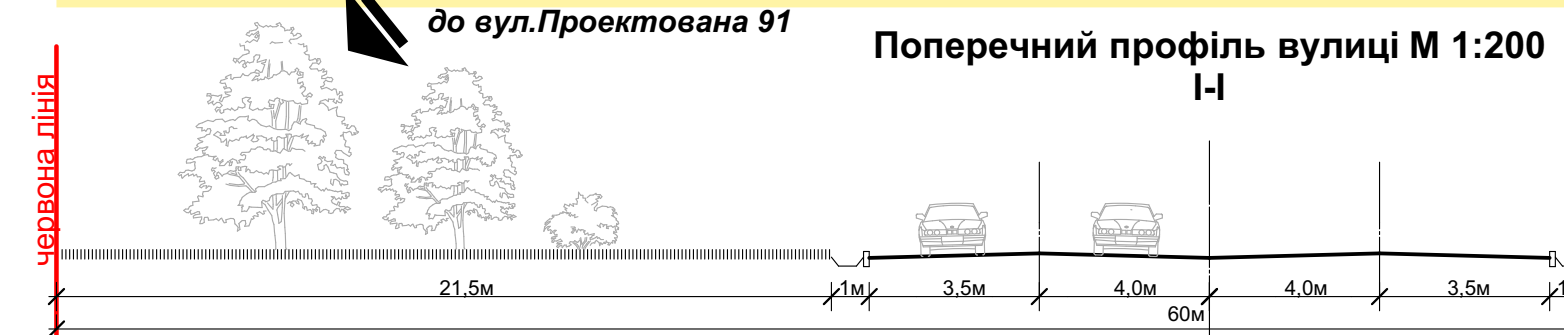
№ п/п	Найменування	Примітка
1	Будівля операторної	реконст.
2	Навіс над ПРК	існ.
3	Паливороздавальна колонка	існ.
4	Підземний газовий резервуар	існ.
5	Станційний заправник газу	існ.
6	Резервуари ПММ	існ.
7	Майданчик зливу ПММ	існ.
8	Майданчик зливу ЗВГ	існ.
9	Підземний пожежний резервуар	існ.
10	Інформаційна стелла	існ.
11	Шогла блискаковідводу	існ.
12	Мала архітектурна форма (обмінник валют)	проект.
13	Очисна споруда типу "BIOTAL"	проект.
14	Резервуари очищених стоків	проект.
15	Місце висадки пасажирів	проект.
16	Місце посадки пасажирів	проект.
17	Бензомастопуловловач	проект.
18	Будівля операторної	проект.
19	Навіс над ПРК	проект.
20	Паливно роздавальна колонка	проект.
21	Резервуари для зберігання палива	проект.
22	Парковка для легкових авто	проект.
23	Місце посадки/висадки пасажирів	проект.

### Поперечний профіль вулиці М 1:200 III-III



### Техніко-економічні показники:

Площа в межах детального планування	- 3,4000 га
в т.ч.-	
Площа забудови	- 248,6 м2
Площа твердого покриття	- 15 333,0м2
Площа озеленення	- 18 418,4 м2
Площа земельної ділянки, щодо якої здійснюється ДПТ	- 0,2000 га
в т.ч.-	
Площа забудови	- 159,7 м2
Площа твердого покриття	- 1 401,5м2
Площа озеленення	- 438,8
Щільність забудови	- 8 %
Максимально допустима щільність забудови	- 20 %
Максимально допустима висота забудови	- 8м



Зм.	Кільк.	Аркуш	Нрзюк.	Підп.	Дата
ФО-П	1	Владака			
ГАП	1	Владака			

Замовник: виконавчий комітет Воле-Висоцької сільської ради

Стадія	Аркуш	Аркушів
ДПТ	3	5

ПРОЕКТНИЙ ПЛАН (ОСНОВНЕ КРЕСЛЕННЯ) СУМІЩЕНИЙ ІЗ ПЛАНОМ ЧЕРВОНИХ ЛІНІЙ, СХЕМОЮ ОРГАНІЗАЦІЇ РУХУ ТРАНСПОРТУ ТА ПІШОХОДІВ, КРЕСЛЕННЯМ ПОПЕРЕЧНИХ ПРОФІЛІВ ВУЛИЦЬ М1:500

04/11П-20

ФО-П І.Владака  
Кваліфікаційний сертифікат  
АА 004243