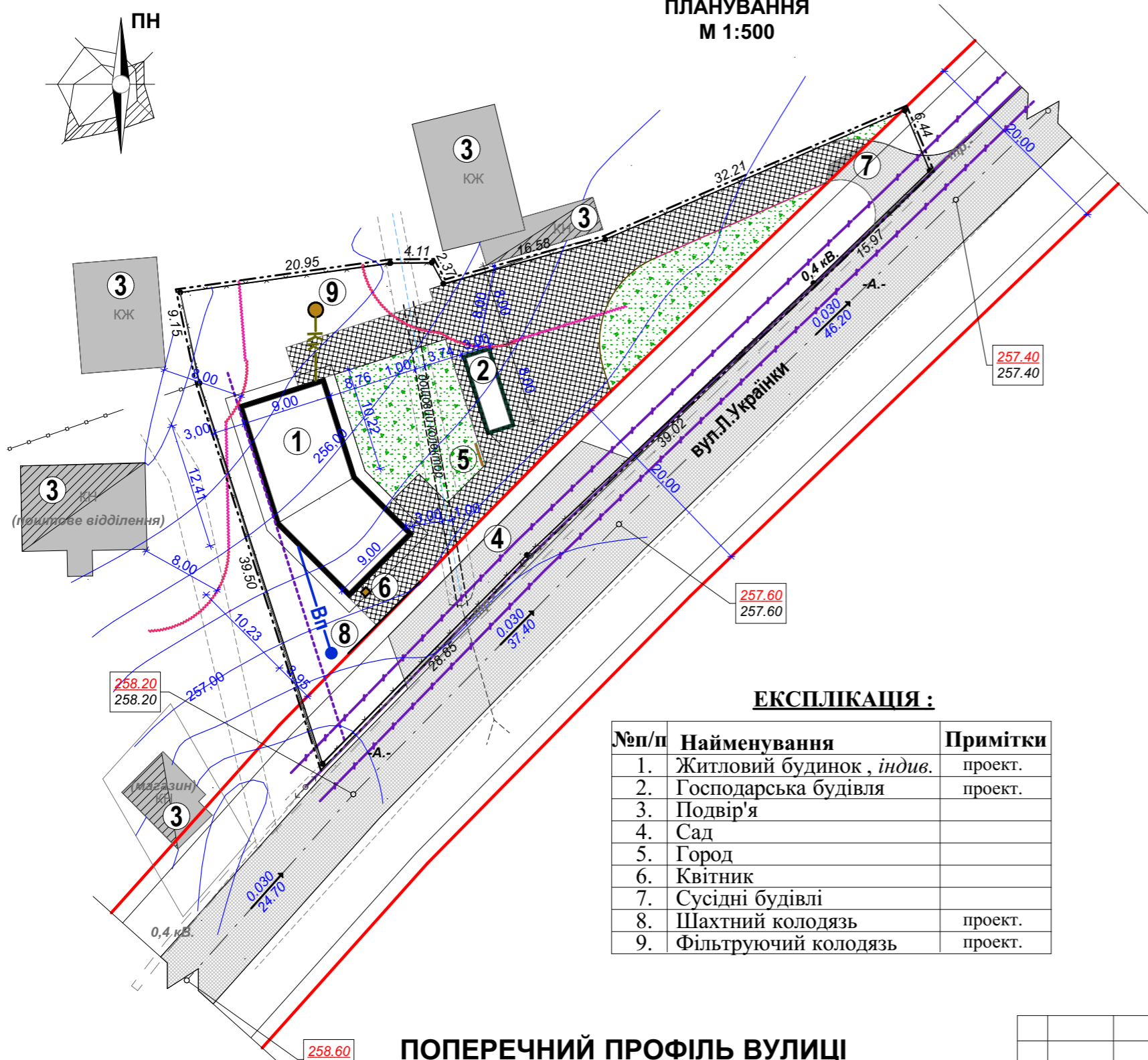
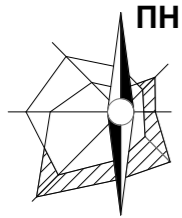


**ПЛАН ЧЕРВОНИХ ЛІНІЙ,
СХЕМА ІНЖЕНЕРНОЇ ПІДГОТОВКИ ТЕРИТОРІЇ, ІНЖ.МЕРЕЖ ТА ВЕРТИКАЛЬНОГО
ПЛАНУВАННЯ
М 1:500**



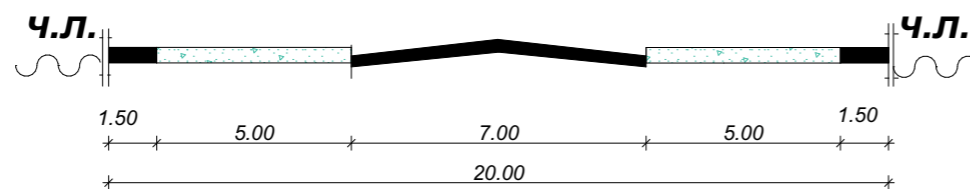
УМОВНІ ПОЗНАЧЕННЯ:

- | | | |
|----------|---------|---|
| існ.стан | проект. | |
| | | межа розробки детального плану території, під зміну цільового призначення зем.ділянки для будівництва магазину продовольчих та непродовольчих товарів |
| | | житлові будівлі |
| | | нежитлові будівлі |
| | | вулиці та їх червоні лінії |
| | | межі земельних ділянок |
| | | огорожа |
| | | існуюча лінія електропередач 0,4 кв з охоронною зоною 2.0 м |
| | | Нормативна відстань від будівель до межі суміжної земельної ділянки підстава ДБН Б2.2-12-2019 пункт 6.1.41 |
| | | Протипожежна відстань між житловими будинками при III ступні вогнестійкості підстава ДБН Б2.2-12-2019 таблиця 15.2 |
| | | зелені насадження |
| | | мощення |
| | | траса водопроводу |
| | | самотічна каналізація |
| | | септик |
| | | артсвердловина |
| | | 0.030 / 23.07 проектний ухил (проміле) довжина ухилу |
| | | 199.70 / 199.60 проектні відмітки існуючі відмітки |

ЕКСПЛІКАЦІЯ :

№п/п	Найменування	Примітки
1.	Житловий будинок , індив.	проект.
2.	Господарська будівля	проект.
3.	Подвір'я	
4.	Сад	
5.	Город	
6.	Квітник	
7.	Сусідні будівлі	
8.	Шахтний колодязь	проект.
9.	Фільтруючий колодязь	проект.

**ПОПЕРЕЧНИЙ ПРОФІЛЬ ВУЛИЦІ
Л.Українки**



Замовник Жовківська м.рада, Щур І.Р. 2022 р.

Детальний план території для будівництва магазину продовольчих та непродовольчих товарів на вул.Л.Українки №9, гр.Щур Іван Романович

Зм	К-ть	Арк	№док	Підпис	Дата	стадія	аркуш	аркушів
ГАП		А.Біловус				ДПТ		
Зав.відділу		О.Коцур						
Виконав		М.Сорока						
Перевірив		О.Коцур						
ПЛАН ЧЕРВОНИХ ЛІНІЙ, СХЕМА ІНЖЕНЕРНОЇ ПІДГОТОВКИ ТЕРИТОРІЇ, ІНЖ.МЕРЕЖ ТА ВЕРТИКАЛЬНОГО ПЛАНУВАННЯ М 1:500							ОП ЛО ПВАПБ Жовківський відділ сертифікат АА №000263	