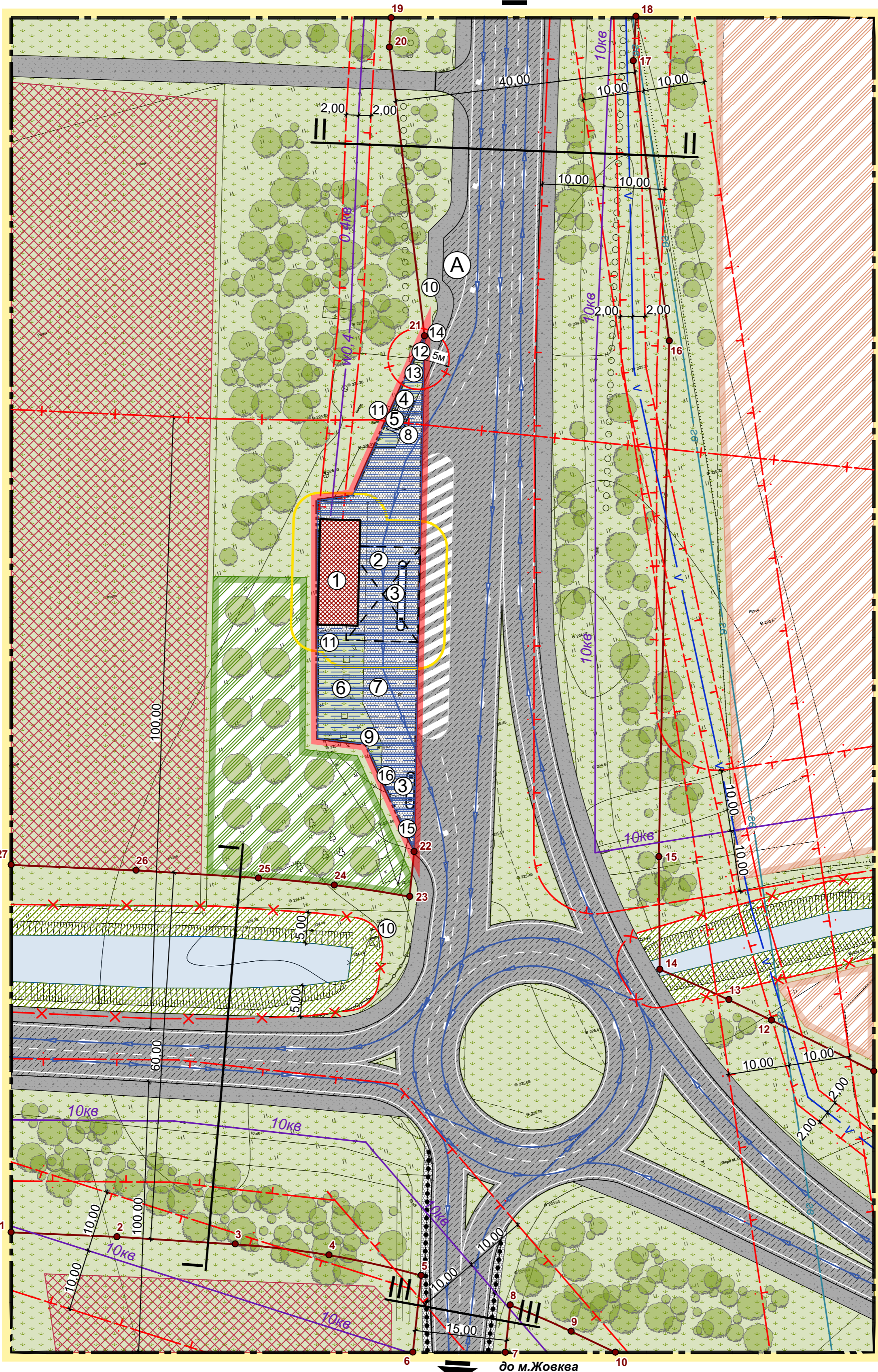
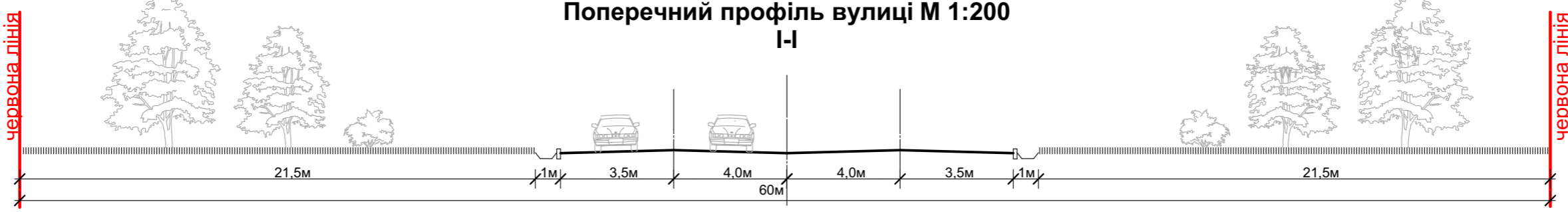


ПРОЕКТНИЙ ПЛАН (ОСНОВНЕ КРЕСЛЕННЯ) СУМІЩЕНИЙ ІЗ ПЛАНОМ ЧЕРВОНИХ ЛІНІЙ СХЕМОЮ, ОРГАНІЗАЦІЇ РУХУ ТРАНСПОРТУ ТА ПІШОХОДІВ, КРЕСЛЕННЯМ ПОПЕРЕЧНИХ ПРОФІЛІВ ВУЛИЦЬ М1:500

до м.Великі Мости



Поперечний профіль вулиці М 1:200 I-I



Поперечний профіль вулиці М 1:200 II-II



Умовні позначення:

- Межі території**
 - межі території опрацювання
 - межі території, щодо якої здійснюється детальне планування
- Функціональне призначення території**
 - територія транспортної інфраструктури
 - територія громадської забудови
 - територія сільськогосподарського товарного виробництва (паі)
 - територія індивідуальних садів
 - територія зелених насаджень спецпризначення
- Покриття поверхні**
 - озеленення (газони)
 - асфальт
 - щелебене покриття
 - тротуар
 - річки, струмки, канали
- Будівлі та споруди**
 - громадська будівля
- Вулично-дорожня мережа та транспортна схема**
 - червоні лінії
 - напрямки руху автомобільного транспорту
 - основний шлях руху пішоходів
 - зупинка громадського транспорту
 - автобуса
- Інженерне обладнання території мережі та споруди тепло- та електропостачання**
 - повітряна лінія електропередач 10 кВ
 - повітряна лінія електропередач 0,4 кВ
 - кабельна лінія електропередач w0,4
 - кабель зв'язку v
 - мережі та споруди газопостачання газопровід високого тиску
- Планувальні обмеження**
 - жовті лінії
 - охоронна зона (крім охоронних зон навколо пам'яток культурної спадщини)
 - санітарно-захисна зона
 - прибережна захисна смуга

Відомість координат червоних ліній

№	X	Y
1	5539499.88	1334513.28
2	5539494.83	1334529.76
3	5539488.77	1334548.19
4	5539483.20	1334562.58
5	5539476.18	1334576.33
6	5539464.35	1334571.86
7	5539460.56	1334586.46
8	5539467.84	1334589.21
9	5539461.17	1334597.76
10	5539456.02	1334603.90
11	5539489.88	1334656.32
12	5539502.17	1334642.25
13	5539507.13	1334636.33
14	5539514.79	1334626.65
15	5539532.68	1334631.15
16	5539613.87	1334654.01
17	5539659.66	1334659.88
18	5539666.58	1334662.11
19	5539676.39	1334623.33
20	5539671.82	1334621.83
21	5539624.77	1334615.51
22	5539543.52	1334592.65
23	5539536.60	1334590.08
24	5539541.53	1334578.64
25	5539545.77	1334566.93
26	5539552.02	1334547.92
27	5539558.00	1334528.39

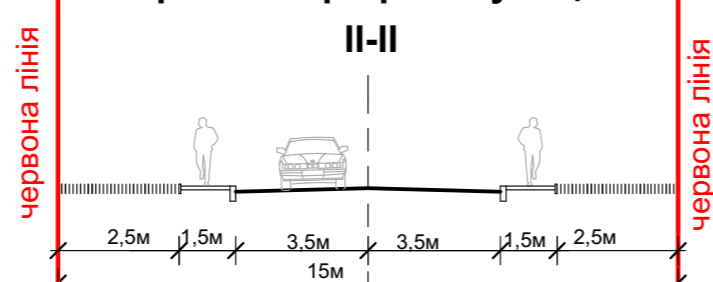
Експлікація:

№ п/п	Найменування	Примітка
1	Будівля операторної	реконст.
2	Навіс над ПРК	існ.
3	Паливороздавальна колонка	існ.
4	Газовий резервуар наземний двоохістний	існ.
5	Станційний заправник газу	існ.
6	Резервуар ПММ	існ.
7	Майданчик зливу ПММ	існ.
8	Майданчик зливу ЗВГ	існ.
9	Підземні пожежні резервуари	існ.
10	Інформаційна стелла	існ.
11	Щогла блискавковідводу	існ.
12	Очисна споруда типу "ВІЮТАЛ"	проект.
13	Резервуари очищених стоків	проект.
14	Місце висадки пасажирів	проект.
15	Місце посадки пасажирів	проект.
16	Біномаслоуплоvlak	проект.

Техніко-економічні показники:

Площа в межах детального планування	- 3,000 га
в т.ч.:	
Площа забудови	- 113,0 м2
Площа твердого покриття	- 7 217,7 м2
Площа водних об'єктів	- 556,7 м2
Площа озеленення	- 22 112,6 м2
Площа земельної ділянки, щодо якої здійснюється ДПТ	- 0,0887 га
в т.ч.:	
Площа забудови	- 113,0 м2
Площа твердого покриття	- 563,9 м2
Площа озеленення	- 210,1
Щільність забудови	- 12,7 %
Максимально допустима щільність забудови	- 24 %
Максимально допустима висота забудови	- 8 м

Поперечний профіль вулиці М 1:200 II-II



Зм.	Кільк.	Аркуш	Надз.	Підп.	Дата
Ф.О.-П	І.Владика				
ГАП	І.Владика				

Замовник: Жовківська районна державна адміністрація

Детальний план території для реконструкції АЗС в с. Солошин вул.Об'їздна, 2 на території Солошинської сільської ради (за межами населеного пункту)

Стадія	Аркуш	Аркушів
ДПТ	3	5

ПРОЕКТНИЙ ПЛАН (ОСНОВНЕ КРЕСЛЕННЯ) СУМІЩЕНИЙ ІЗ ПЛАНОМ ЧЕРВОНИХ ЛІНІЙ, СХЕМОЮ ОРГАНІЗАЦІЇ РУХУ ТРАНСПОРТУ ТА ПІШОХОДІВ, КРЕСЛЕННЯМ ПОПЕРЕЧНИХ ПРОФІЛІВ ВУЛИЦЬ М1:500

Ф.О.П.Владика
Кваліфікаційний сертифікат
АА 004243

03/11П-20