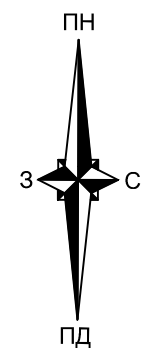
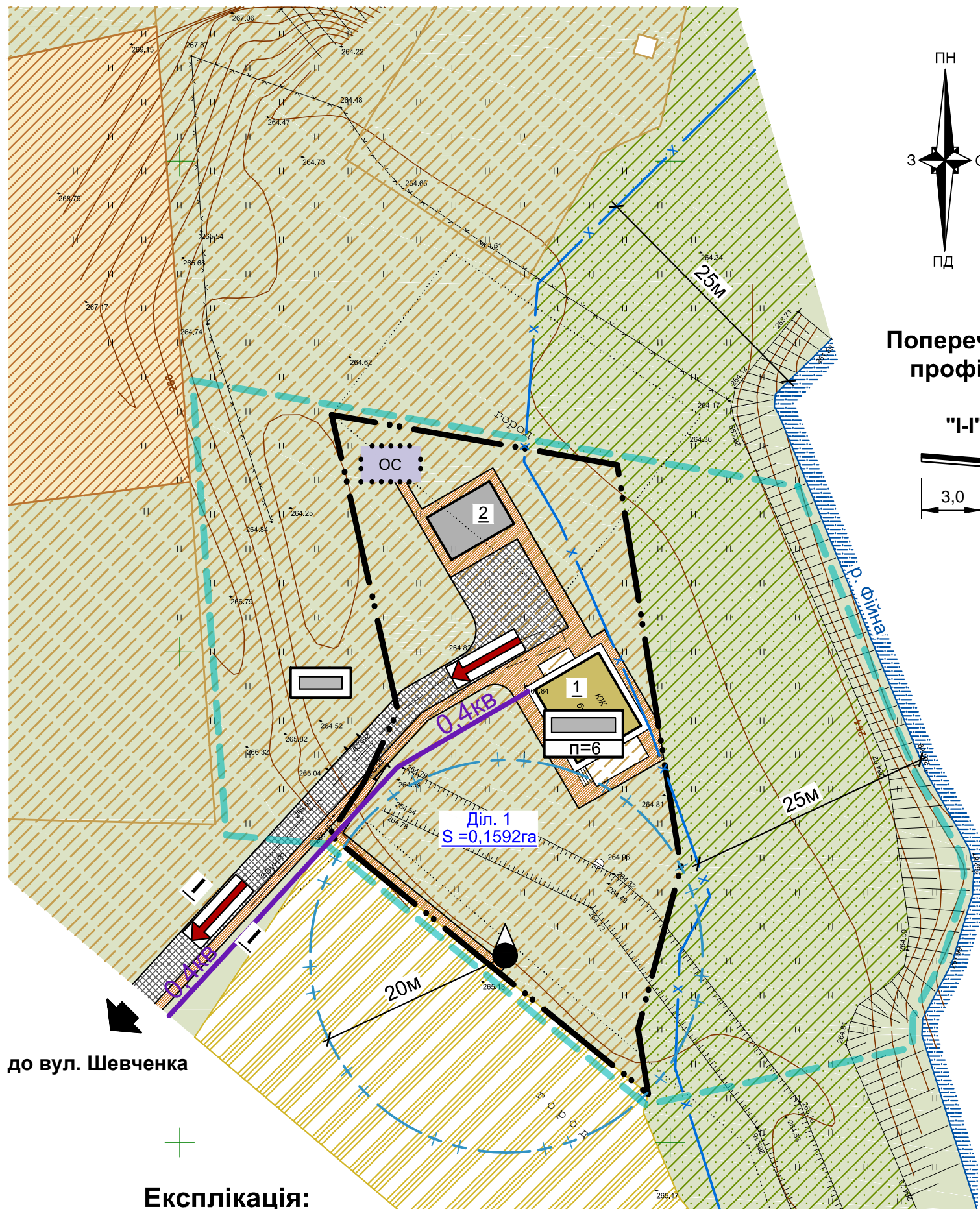
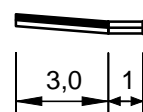


Схема інженерно-технічних заходів цивільного захисту на особливий період. М 1:500



Поперечний профіль

"I-I"



до вул. Шевченка

Експлікація:

- 1. Житловий будинок що будується (проект)
- 2. Господарська споруда (проект)

1. Даний аркуш розроблений на основі "Проектного плану"

Умовні позначення:

Існ.	Проект.	Найменування
— · · —		Межа ділянки проектування
Діл. 1 S=0,1592га		Номер ділянки проектування та її площа
Функціональне зонування території		
		Територія житлової садибної забудови
		Територія сільськогосподарського призначення
		Територія зелених насаджень спецпризначення
		Озеленення
		Тверде покриття проїздів
		Замощення пішохідних зон
		Водний об'єкт
Будівлі та споруди за призначенням		
		Житловий будинок
		Господарська споруда
Об'єкти інженерного забезпечення		
		Локальні очисні споруди
		Водозабір (криниця)
	<u>0,4кВ</u>	Лінія електропередачі 0,4кВ
Планувальні обмеження		
		Прибережно-захисна смуга
		Зона санітарної охорони свердловини
Інженерно-технічні заходи цивільного захисту		
		Шляхи евакуації
		Найпростіше укриття (перекрита щілина)
		Захисна споруда (підвальні приміщення) в житловій будівлі п - кількість місць для укриття

Зм.	Кільк.	Арк.	№ док.	Підпис	Дата	63/2022			
						Детальний план території по зміні цільового призначення земельної ділянки з ведення особистого селянського господарства у землі для будівництва та обслуговування житлового будинку, господарських будівель та споруд по вул. Шевченка у с. Фійна Львівського району Львівської області			
ГАП		Данилюк Т.				Замовник: Жовківська міська рада	Стадія	Аркуш	Аркушів
Виконав		Парада Н.					ДПТ	7	7
Перевірив		Данилюк Т.				Схема інженерно-технічних заходів цивільного захисту на особливий період. М 1:500.	ТОВ "Центр планування території"		