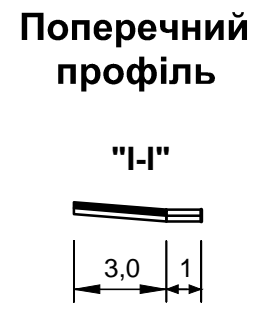
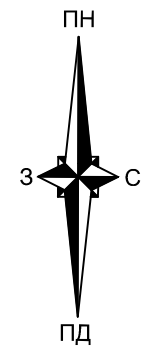
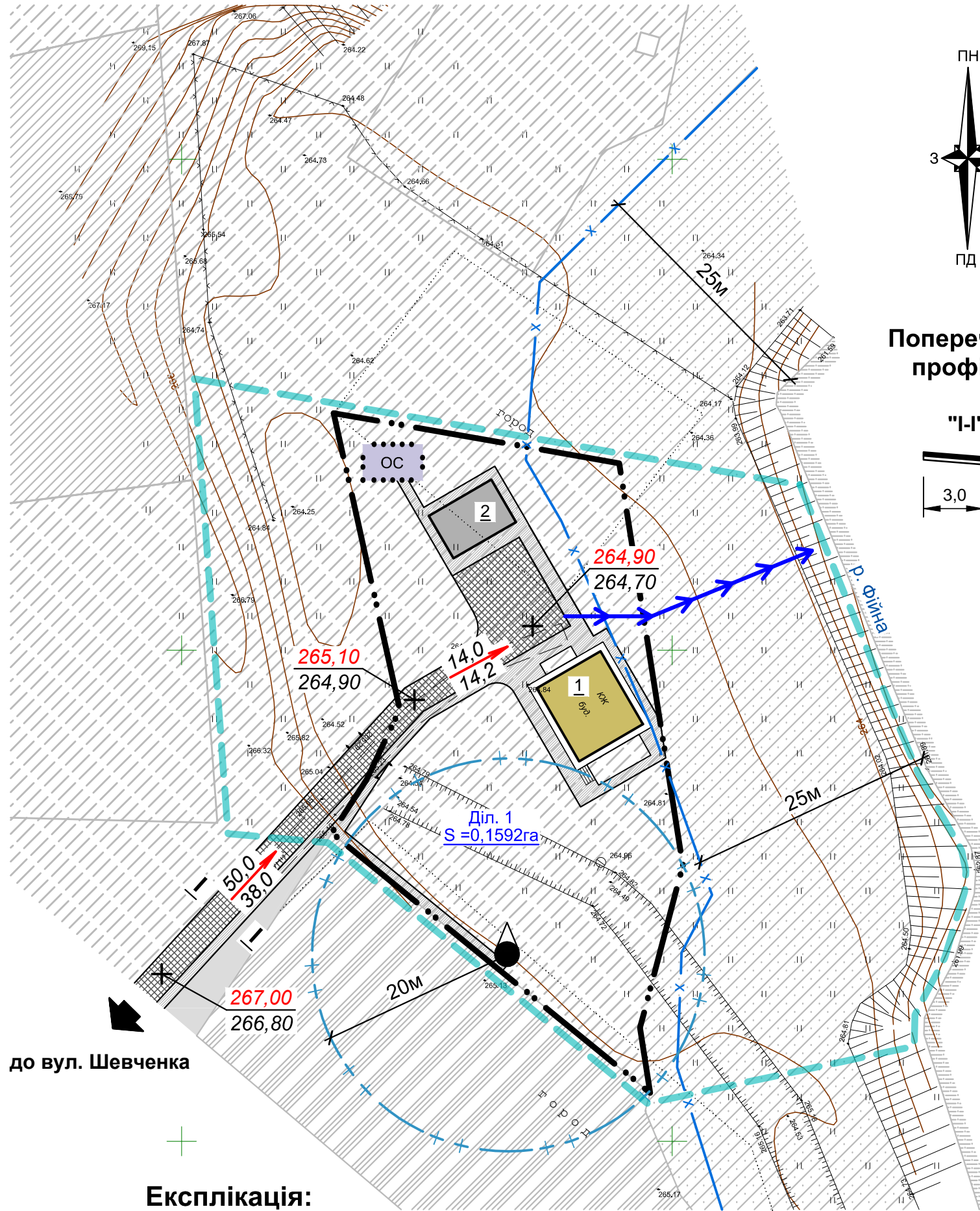


# Схема інженерної підготовки, благоустрою території та вертикального планування.

М 1:500

Умовні позначення:



Існ.	Проект.	Найменування
		Межа розроблення детального плану території
		Межа ділянки проектування
Діл. 1 S = 0,1592га		Номер ділянки проектування та її площа
<b>Функціональне зонування території</b>		
		Територія житлової садибної забудови
		Територія зелених насаджень спецпризначення
		Тверде покриття проїздів
		Замощення пішохідних зон
		Водний об'єкт
<b>Будівлі та споруди за призначенням</b>		
		Житловий будинок
		Господарська споруда
<b>Об'єкти інженерного забезпечення</b>		
		Локальні очисні споруди
		Водозабір (криниця)
<b>Планувальні обмеження</b>		
		Прибережно-захисна смуга
		Зона санітарної охорони свердловини
<b>Вертикальне планування території</b>		
		Проектована відмітка Існуюча відмітка
		Проектований ухил (проміле) Довжина ділянки (метри)
		Напрямок відводу дощових вод

до вул. Шевченка

**Експлікація:**

- 1. Житловий будинок що будується (проект)
- 2. Господарська споруда (проект)
- 1. Даний аркуш розроблений на основі "Проектного плану" (аркуш 3)

						63/2022		
						Детальний план території по зміні цільового призначення земельної ділянки з ведення особистого селянського господарства у землі для будівництва та обслуговування житлового будинку, господарських будівель та споруд по вул. Шевченка у с. Фійна Львівського району Львівської області		
Зм.	Кільк	Арк.	№ док	Підпис	Дата			
						Замовник: Жовківська міська рада		
						Стадія	Аркуш	Аркушів
						ДПТ	5	7
						ТОВ "Центр планування території"		
						Схема інженерної підготовки, благоустрою території та вертикального планування. М 1:500.		