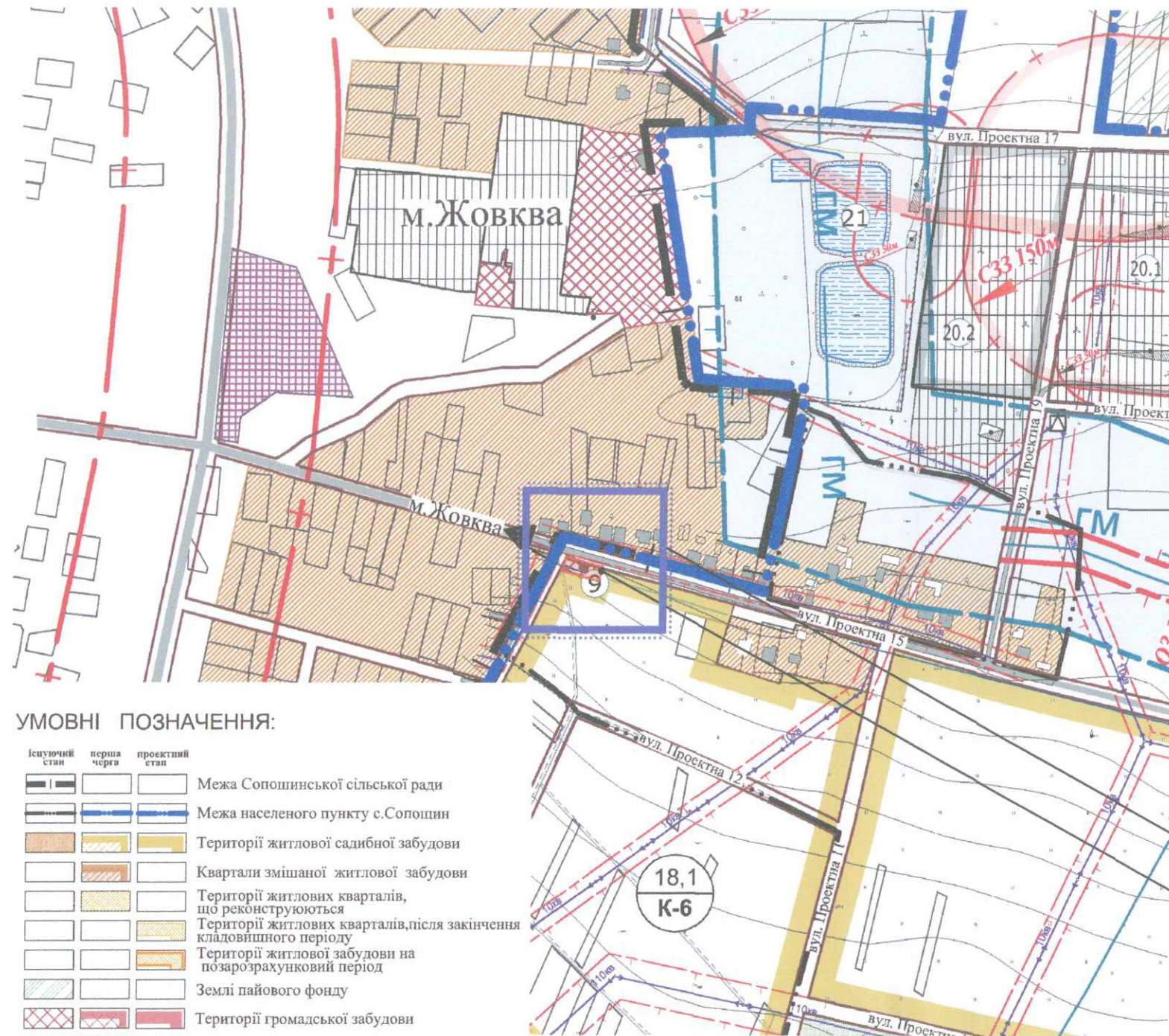


ВИКОПЮВАННЯ З ГЕНПЛАНУ С.СОПОШИН ЖОВКІВСЬКОГО Р-НУ. М 1:5000



УМОВНІ ПОЗНАЧЕННЯ:

існуючий стан	перша черга	проектний стан	
[Symbol]	[Symbol]	[Symbol]	Межа Сопошинської сільської ради
[Symbol]	[Symbol]	[Symbol]	Межа населеного пункту с.Сопошин
[Symbol]	[Symbol]	[Symbol]	Території житлової садибної забудови
[Symbol]	[Symbol]	[Symbol]	Квартали змішаної житлової забудови
[Symbol]	[Symbol]	[Symbol]	Території житлових кварталів, що реконструюються
[Symbol]	[Symbol]	[Symbol]	Території житлових кварталів, після закінчення кладовищного періоду
[Symbol]	[Symbol]	[Symbol]	Території житлової забудови на позарозрахунковий період
[Symbol]	[Symbol]	[Symbol]	Землі пайового фонду
[Symbol]	[Symbol]	[Symbol]	Території громадської забудови
[Symbol]	[Symbol]	[Symbol]	Території виробничої забудови
[Symbol]	[Symbol]	[Symbol]	Території придорожного сервісу
[Symbol]	[Symbol]	[Symbol]	Території комунального призначення
[Symbol]	[Symbol]	[Symbol]	Кладовище
[Symbol]	[Symbol]	[Symbol]	Ліси
[Symbol]	[Symbol]	[Symbol]	Території рекреаційно-відпочинкового призначення
[Symbol]	[Symbol]	[Symbol]	Території зелених насаджень загального користування
[Symbol]	[Symbol]	[Symbol]	Межі смуги відведення залізниці
[Symbol]	[Symbol]	[Symbol]	Житлові будинки
[Symbol]	[Symbol]	[Symbol]	Громадські будівлі та споруди

Погоджено:
 Начальник відділу містобудування
 та архітектури Жовківської міської ради
 О.Цап

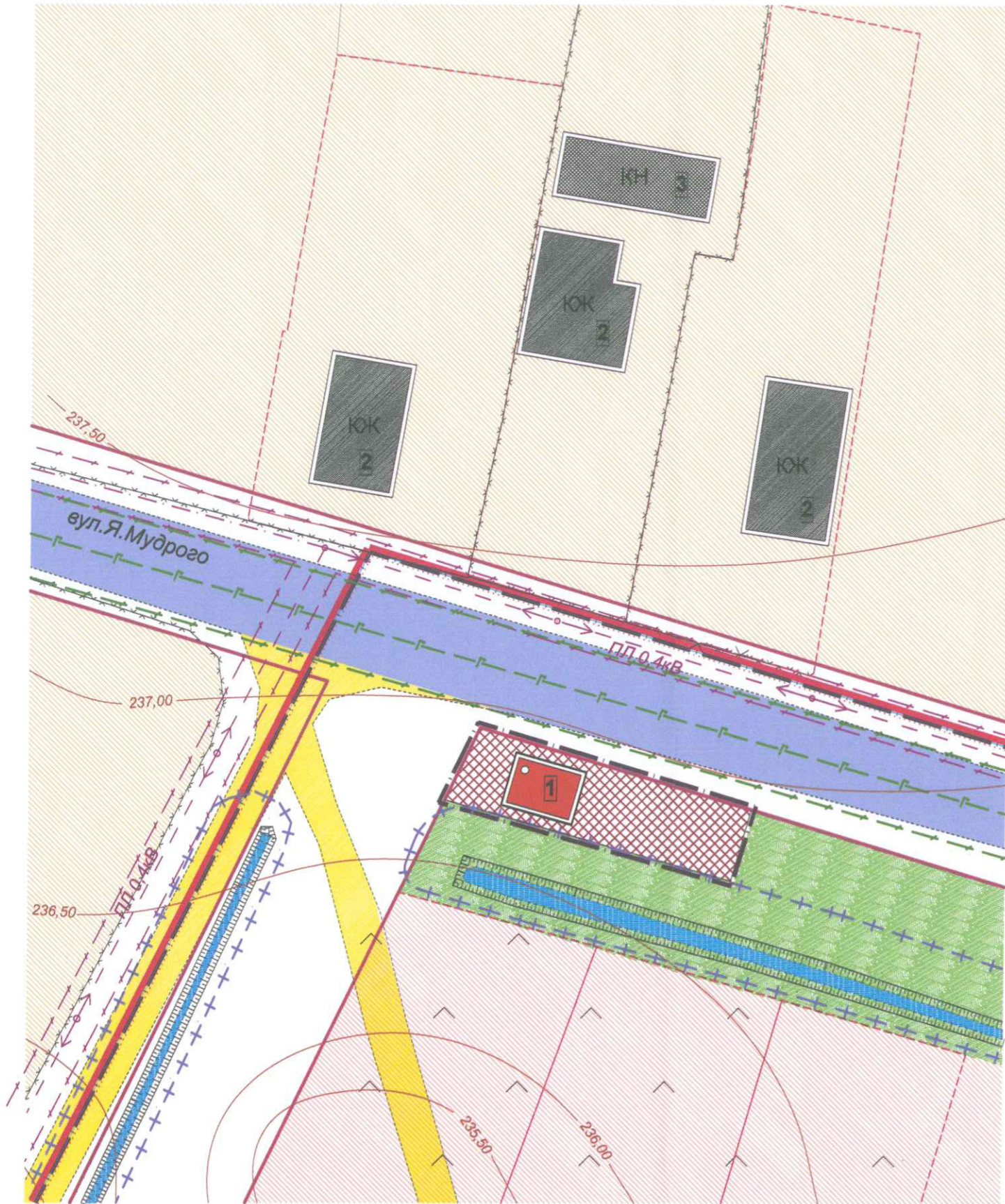


зона опрацювання детального плану

ділянка проектування

						Замовник: Жовківська м/рада		
						Детальний план території земельної ділянки по вул.Я.Мудрого, 43 а в с.Сопошин Львівського р-ну Львівської обл.		
Зм.	К-ть	Арк.	№ п/п	підпис	Дата	Стадія	Аркуш	Аркушів
ГАП		Жура С.		[Signature]		ДП		
Виконав		Рапко Р.		[Signature]				
ВИКОПЮВАННЯ З ГЕНПЛАНУ С.СОПОШИН ЖОВКІВСЬКОГО Р-НУ. М 1:5000						 ФОП Півторацький Тарас Михайлович		

ПЛАН ІСНУЮЧОГО СТАНУ ТЕРИТОРІЇ ТА СХЕМА ПЛАНУВАЛЬНИХ ОБМЕЖЕНЬ М 1:500



УМОВНІ ПОЗНАЧЕННЯ

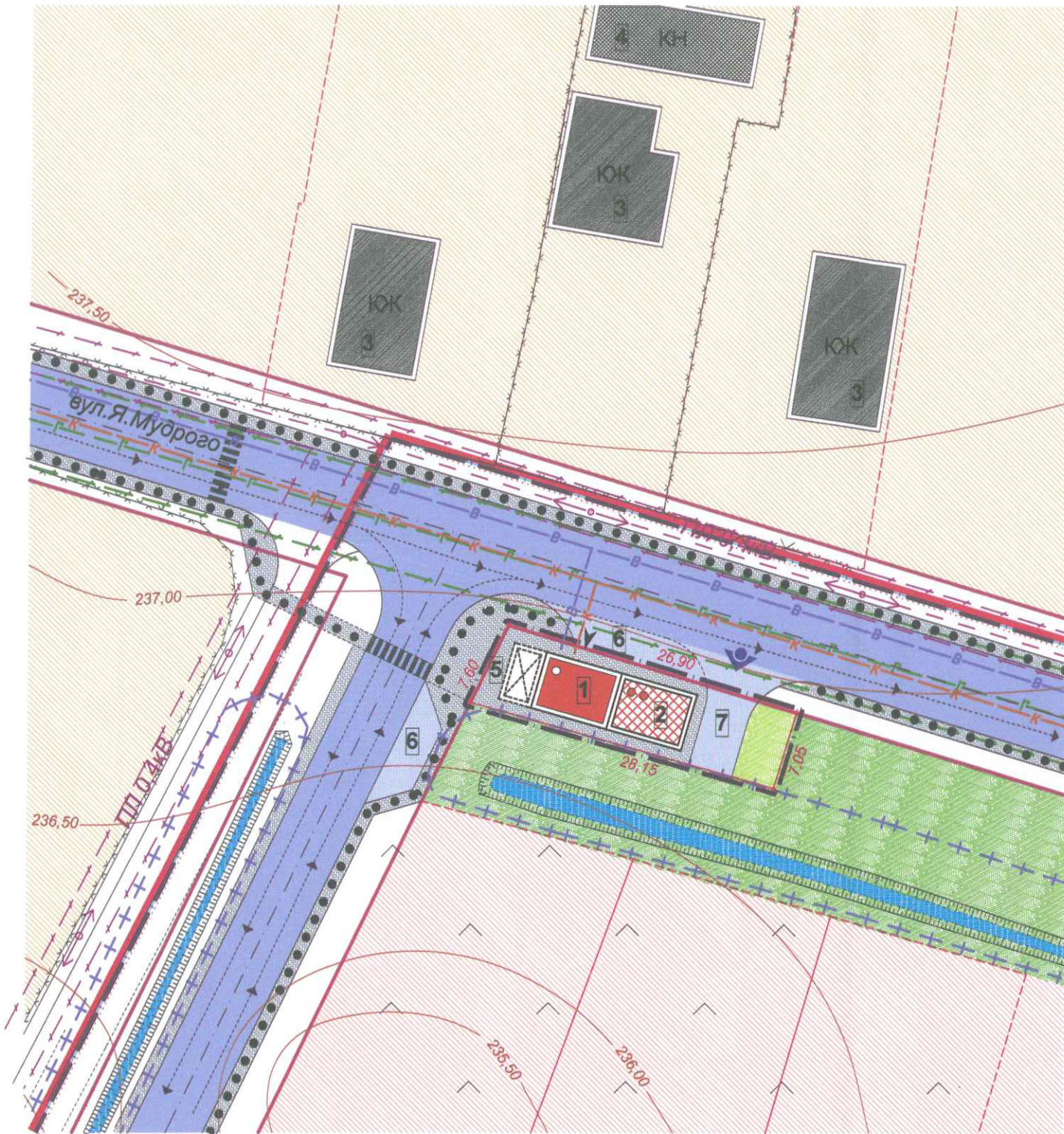
Існ.	
	межа населеного пункту
	межа ділянки, що розглядається детальним планом
	існуючі ділянки окремих землекористувачів
	територія громадської забудови
	територія житлової садибної забудови
	територія проєктованої житлової забудови
	територія зелених насаджень загального користування
	громадська будівля існуюча
	житловий будинок (капітальний / некапітальний)
	нежитлова будівля (вогнестійка / невогнестійка)
	червоні лінії вулиць
	вулиці та проїзди з твердим покриттям
	ЛЕП з охоронною зоною
	ЛЕП з охоронною зоною

ЕКСПЛІКАЦІЯ БУДІВЕЛЬ І СПОРУД

1. нежитлова будівля, торговий павільйон
2. Існуючі індивідуальні житлові будинки
3. Існуючі господарські будівлі

Замовник: Жовківська м/рада					
Зм.	К-ть	Арк.	№ п/п	підпис	Дата
Детальний план території земельної ділянки по вул. Я. Мудрого, 43 а в с. Сопішин Львівського р-ну Львівської обл.					
ГАП		Жура С.			
Виконав		Рапко Р.			
			Стадія	Аркуш	Аркушів
			ДП		
ПЛАН ІСНУЮЧОГО СТАНУ ТЕРИТОРІЇ ТА СХЕМА ПЛАНУВАЛЬНИХ ОБМЕЖЕНЬ М 1:500			ФОП Півторацький Тарас Михайлович		

ПРОЕКТНИЙ ПЛАН, суміщений з схемою організації руху транспорту та пішоходів і схемою інженерних мереж М 1:500



УМОВНІ ПОЗНАЧЕННЯ

Існ.	Проект.	
		межа населеного пункту
		межа ділянки, що розглядається детальним планом
		територія житлової садибної забудови
		територія громадської забудови
		територія зелених насаджень
		житловий будинок (капітальний / некапітальний)
		нежитлова будівля (вогнестійка / невогнестійка)
		громадська будівля існуюча
		громадська будівля проектна
		мощення
		червоні лінії вулиць
		вулиці та проїзди з твердим покриттям
		водопровід
		каналізація побутова
		головний в'їзд на територію
		вхід в будівлю
		рух автотранспорту
		рух пішоходів
		пішохідні переходи

ЕКСПЛІКАЦІЯ БУДІВЕЛЬ І СПОРУД

1. нежитлова будівля, торговий павільйон (існуючий)
2. продуктовий магазин (добудова)
3. існуючі індивідуальні житлові будинки
4. існуючі господарські будівлі
5. навіс
6. автостоянка
7. господарський двір

ЕКСПЛІКАЦІЯ

№ п/п	Найменування	од. виміру	
1	площа ділянки	га	0,0200
2	площа забудови	м2	88
3	площа мощення	га	0,0084
4	площа зелених насаджень	га	0,0028
5	коєф. щільності забудови	%	44

Замовник: Жовківська м/рада					
Зм.	К-ть	Арк.	№ п/п	підпис	Дата
Детальний план території земельної ділянки по вул. Я. Мудрого, 43 а в с. Сопосин Львівського р-ну Львівської обл.					
ГАП	Жура С.			Стадія	Аркуш
Виконав	Рапоко Р.			ДП	Аркушів
ПРОЕКТНИЙ ПЛАН, суміщений з схемою організації руху транспорту та пішоходів і схемою інженерних мереж М 1:500				 ФОП Півторацький Тарас Михайлович	