

ТзОВ
проектне
об'єднання



УКР
ЗАХІД
УРБАНІЗАЦІА

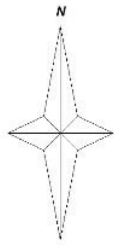
ГРАФІЧНІ МАТЕРІАЛИ МІСТОБУДІВНОЇ ДОКУМЕНТАЦІЇ

ЗЕМЛЄВПОРЯДНА ЧАСТИНА



План

сучасного використання земель за формою власності із зазначенням категорій та виду цільового призначення, з урахуванням наявних обмежень та обтяжень



Умовні позначення

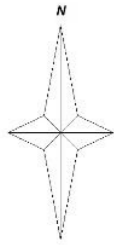
- межа земельної ділянки
- охоронна зона ЛЕП
- охоронна зона навколо інженерних комунікацій
- проєктні межові знаки для закріплення в натурі (на місцевості) меж земельної ділянки та меж охоронних зон (у разі наявності)
- санітарно-захисна зона навколо об'єкта
- перший пояс зони санітарної охорони джерел децентралізованого водопостачання

№ з/д	Площа, га	Кадастровий номер	Форма власності	Категорія земель	Цільове призначення земельної ділянки	Утілля	Обмеження та обтяження земельної ділянки	Підпис	Жовківська міська рада по вул. Л. Українки, 89в в м. Жовкві
1	5,2022	4622710100:01:018:0006	100 Приватна власність	900 Землі промисловості, транспорту, електронних комунікацій, енергетики, оборони та іншого призначення	11.02 Для розміщення та експлуатації основних, підсобних і допоміжних будівель та споруд підприємств переробної, машинобудівної та іншої промисловості	011.01 Землі під будівлями та спорудами промислових підприємств	01.05 - 0,6972 га, 01.08 - 0,4430 га, 02.01.1 - 0,5069 га, 03.01 - 2,2238 га		11.02 Для розміщення та експлуатації основних, підсобних і допоміжних будівель та споруд підприємств переробної, машинобудівної та іншої промисловості
								Директор	Масштаб
								Склад	Аркуш
								Пирожик М. Марта Степанівна	Аркушів
									1 : 2 000
									1
									1
								ТзОВ ПО «УКРЗАХІДУРБАНІЗАЦІЯ»	
								м. Львів	



План

земельних ділянок, сформованих за результатами розроблення детального плану, відомості про які підлягають внесенню до Державного земельного кадастру



Умовні позначення

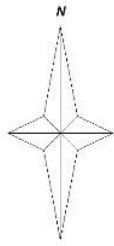
- межа земельної ділянки
- охоронна зона ЛЕП
- охоронна зона навколо інженерних комунікацій
- проєктні межові знаки для закріплення в натурі (на місцевості) меж земельної ділянки та меж охоронних зон (у разі наявності)
- санітарно-захисна зона навколо об'єкта
- перший пояс зони санітарної охорони джерел централізованого водопостачання



Директор		Фамулік Х.	Підпис	Жовківська міська рада по вул. Л. Українки, 89в в м. Жовкві							
Склав		Пирожик М. Марта Степанівна	4.11.2022	11.02 Для розміщення та експлуатації основних, підсобних і допоміжних будівель та споруд підприємств переробної, машинобудівної та іншої промисловості							
№ з/д	Площа, га	Кадастровий номер	Форма власності	Категорія земель	Цільове призначення земельної ділянки	Утілія	Обмеження та об'язання земельної ділянки	План земельних ділянок, сформованих за результатами розроблення детального плану, відомості про які підлягають внесенню до Державного земельного кадастру	Масштаб 1 : 2 000	Аркуш 1	Аркушів 1
1	5,2022	4622710100:01:018:0006	100 Приватна власність	900 Землі промисловості, транспорту, електронних комунікацій, енергетики, оборони та іншого призначення	11.02 Для розміщення та експлуатації основних, підсобних і допоміжних будівель та споруд підприємств переробної, машинобудівної та іншої промисловості	011.01 Землі під будівлями та спорудами промислових підприємств	01.05 - 0,6680 га, 01.08 - 0,0772 га, 02.01.1 - 0,5069 га, 03.01 - 2,2238 га		ТЗОВ ПО «УКРЗАХІДУРБАНІЗАЦІЯ» м. Львів		

План

земельних ділянок, право власності на які посвідчено до 2004 року та відомості про які не внесено до
Державного земельного кадастру



Земельні ділянки, право власності на які посвідчено до 2004 року та відомості про які не внесено до Державного земельного кадастру ВІДСУТНІ

Умовні позначення

- межа земельної ділянки
- охоронна зона ЛЕП
- охоронна зона навколо інженерних комунікацій
- проєктні межові знаки для закріплення в натурі (на місцевості) меж земельної ділянки та меж охоронних зон (у разі наявності)
- санітарно-захисна зона навколо об'єкта
- перший пояс зони санітарної охорони джерел централізованого водопостачання

№ з/д	Площа, га	Кадастровий номер	Форма власності	Категорія земель	Цільове призначення земельної ділянки	Утілля	Обмеження та обтяження земельної ділянки
1	5,2022	462271010001:018:0006	100 Приватна власність	900 Землі промисловості, транспорту, електронних комунікацій, енергетики, оборони та іншого призначення	11.02 Для розміщення та експлуатації основних, підсобних і допоміжних будівель та споруд підприємств переробної, машинобудівної та іншої промисловості	011.01 Землі під будівлями та спорудами промислових підприємств	01.05 - 0,6680 га, 01.08 - 0,0772 га, 02.01.1 - 0,5069 га, 03.01 - 2,2238 га

Директор: Фамуляк Х.

Склав: Степанівна М.

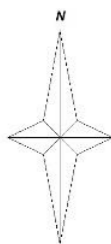
40037675

Марта Степанівна

Жовківська міська рада по вул. Л. Українки, 89в в м. Жовкві			
11.02 Для розміщення та експлуатації основних, підсобних і допоміжних будівель та споруд підприємств переробної, машинобудівної та іншої промисловості			
План земельних ділянок, право власності на які посвідчено до 2004 року та відомості про які не внесено до Державного земельного кадастру	Масштаб 1 : 2 000	Аркуш 1	Аркушів 1
ТзОВ ПО «УКРЗАХІДУРБАНІЗАЦІЯ» м. Львів			

План

обмежень у використанні земель, відомості про які підлягають внесенню до Державного земельного кадастру на підставі розробленої містобудівної документації



Умовні позначення

- межа земельної ділянки
- охоронна зона ЛЕП
- охоронна зона навколо інженерних комунікацій
- проєктні межові знаки для закріплення в натурі (на місцевості) меж земельної ділянки та меж охоронних зон (у разі наявності)
- санітарно-захисна зона навколо об'єкта
- перший пояс зони санітарної охорони джерел централізованого водопостачання

№ з/д	Ціюща, га	Кадастровий номер	Форма власності	Категорія земель	Цільове призначення земельної ділянки	Утіцця	Обмеження та об'язання земельної ділянки
1	5,2022	4622710100:01:018:0006	100 Приватна власність	900 Землі промисловості, транспорту, електронних комунікацій, енергетики, оборони та іншого призначення	11.02 Для розміщення та експлуатації основних, підсобних і допоміжних будівель та споруд підприємств переробної, машинобудівної та іншої промисловості	011.01 Землі під будівлями та спорудами промислових підприємств	01.05 - 0,6680 га, 01.08 - 0,0772 га, 02.01.1 - 0,5069 га, 03.01 - 2,2238 га

Директор	Підпис	
Склад	Пирожик М. Марта Степанівна	

Жовківська міська рада по вул. Л. Українки, 89в в м. Жовкві			
11.02 Для розміщення та експлуатації основних, підсобних і допоміжних будівель та споруд підприємств переробної, машинобудівної та іншої промисловості			
План обмежень у використанні земель, відомості про які підлягають внесенню до Державного земельного кадастру на підставі розробленої містобудівної документації	Масштаб 1 : 2 000	Аркуш 1	Аркушів 1
ТзОВ ПО «УКРЗАХІДУРБАНИЗАЦІЯ» м. Львів			

