

**УМОВНІ ПОЗНАЧЕННЯ**

Існ.стан	Проект	
		— Будівлі та споруди
		— Городні дорізки
		— Зелені насадження
		— Територія міського парку
		— Огорожі
		— Повітряні лінії(0.4кВ)
		— Вулиці та червоні лінії
		— Грунтове покриття
		— Межі земельних ділянок згідно кадастрового поділу
		— Основні заїзди на ділянки
		— Прибережно-захисна смуга
		— Межа парку пам'ятка садово-паркового мистецтва "Замковий парк"

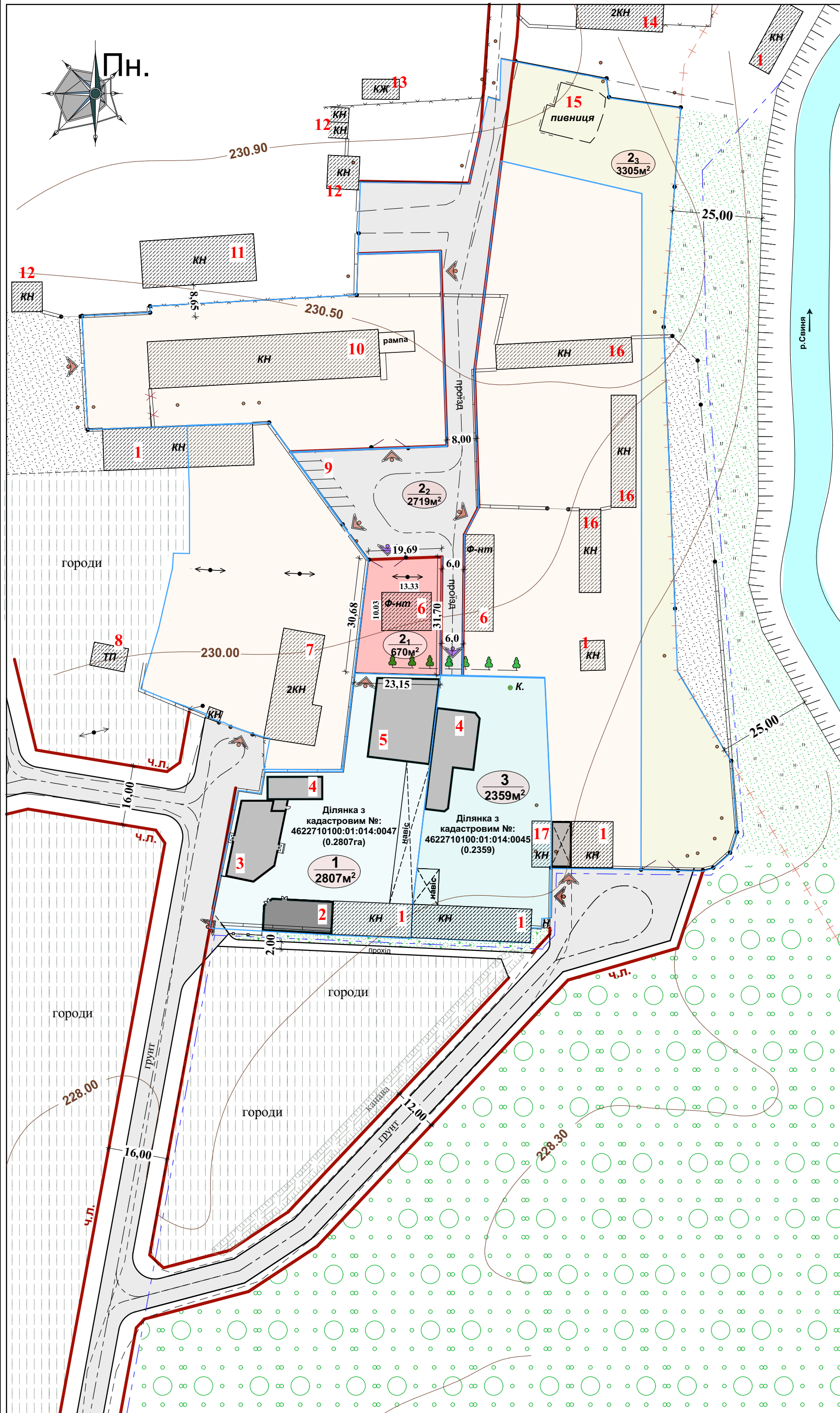
**ЕКСПЛІКАЦІЯ БУДІВЕЛЬ ТА СПОРУД**

№п/п	Найменування	Існуючі
1	Гараж	існ-чий
2	Адмінбудівля (ПАТ Львівгаз)	існ-ча
3	Трансформаторна підстанція	існ-ча
4	Незавершений об'єкт (ф-нт)	існ-чий
5	Складські та офісні приміщення	існ-чі
6	Котельня (Жовкватеплоенерго)	існ-ча
7	Індивідуальні гаражі	існ-чі
8	Житловий будинок	існ-чий
9	Торговий заклад	існ-чий
10	Пивниця	існ-ча
11	Нежитлові будівлі	існ-чі
12	Офісні приміщення	існ-чі

Жовківська м/рада					
Детальний план території земельної ділянки по вул.Л.Українки, 5а в м.Жовква					
Зм.	К-ть.	Арк.	№Док.	Підпис	Дата
Гол.архітектор		А.Біловус			
Виконав		В.Жилик			
Перевірив		А.Біловус			
План існуючого стану території М 1:1000				стадія	аркушів
План існуючого стану території М 1:1000				ДП	3
План існуючого стану території М 1:1000				аркуш	5
План існуючого стану території М 1:1000				ОП ЛО ПВАПБ	



**ПРОЕКТНИЙ ПЛАН М 1:1000**



**УМОВНІ ПОЗНАЧЕННЯ**

Існ.стан	Проект	
		— Будівлі та споруди
		— Городні дорізки
		— Зелені насадження
		— Територія міського парку
		— Огорожі
		— Повітряні лінії(0.4кВ)
		— Вулиці та червоні лінії
		— Межі земельних ділянок згідно кадастрового поділу
		— Ділянка, яка планується під розподіл
		— Основні заїзди на ділянки
		— Прибережно-захисна смуга
		— Межа парку пам'ятка садово-паркового мистецтва "Замковий парк"

**ТЕП ПО ДІЛЯНКАХ**

№ ділянки (існуючий)	№ ділянки (проект)	Площа ділянки, (га)	Площа забудови, існуюча (га)	Площа забудови, проект (га)	Площа мошення та озеленення (га)	Коеф. щільності забудови, (%)
1	1	0,2807	0,0153	0,0907	0,1747	37.76
2	2 <sub>1</sub>	0,0670	0,0134	-----	0,0536	20.00
	2 <sub>2</sub>	0,2719	-----	-----	-----	-----
	2 <sub>3</sub>	0,3305	0,0192	-----	-----	5.81
3	3	0,2359	0,0415	0,0265	0,1679	28.82

**ЕКСПЛІКАЦІЯ БУДІВЕЛЬ ТА СПОРУД**

№п/п	Найменування	Існуючі	Проект
1	Гараж	існ-чий	
2	Офісні приміщення		проект
3	Торговий заклад		проект
4	Автомийка		проект
5	Виробниче приміщення		проект
6	Незавершений об'єкт (ф-нт)	існ-чий	
7	Адмінбудівля (ПАТ Львівгаз)	існ-ча	
8	Трансформаторна підстанція	існ-ча	
9	Автостоянка		проект
10	Складські та офісні приміщення	існ-чі	
11	Котельня (Жовкватеплоенерго)	існ-ча	
12	Індивідуальні гаражі	існ-чі	
13	Житловий будинок	існ-чий	
14	Торговий заклад	існ-чий	
15	Пивниця	існ-ча	
16	Нежитлові будівлі	існ-чі	
17	Офісні приміщення	існ-чі	

						Жовківська м/рада		
						Детальний план території земельної ділянки по вул.Л.Українки,5а в м.Жовква		
Зм.	К-ть.	Арк.	№Док.	Підпис	Дата	стадія		аркуш
Гол.архітектор		А.Біловус				ДП		4
Виконав		В.Жилик						5
Перевірив		А.Біловус						
						Проектний план		ОП ЛЮ ПВАПБ

## ПРОТОКОЛ

### Проведення громадських слухань щодо детального плану території земельної ділянки по вул. Л. Українки, 5-А в м. Жовква Львівського району Львівської області

29 грудня 2022 року

м. Жовква

13:00 год. пл. Вічева, 1

(відділ містобудування та архітектури)

В приміщенні Жовківської міської ради проводився прийом пропозицій та зауважень від громадян щодо:

*Земельної ділянки по вул. Л. Українки, 5-А в м. Жовква Львівського району  
Львівської області*

#### **На розгляд громадськості було надано:**

Детальний план території земельної ділянки по вул. Л. Українки, 5-А в м. Жовква Львівського району;

Підстава для розроблення містобудівної документації:


Рішення Жовківської міської ради № 18 від 22.09.2020 року


Розробник проекту ОП Львівське ОПВАПБ.


Протягом вказаного терміну зауважень і пропозицій громадян щодо детального плану території земельної ділянки для будівництва та обслуговування нежитлових будівель по вул. Л. Українки, 5-А в м. Жовква Львівського району – не надходило.


Ознайомившись із вказаною документацією та враховуючи норми Закону України «Про регулювання містобудівної документації» та постанову КМУ від 25.05.2021 року № 555 «Про затвердження порядку проведення громадських слухань щодо врахування громадських інтересів під час розроблення містобудівної документації на місцевому рівні»

**Розглянувши дану містобудівну документацію вирішили рекомендувати до затвердження** детальний план території земельної ділянки по вул. Л. Українки, 5-А в м. Жовква Львівського району, Львівської області.

 Біловус А.

 Прінда Г.

 Кобрин Р.

 Міндер Р.





ЛЬВІВСЬКА ОБЛАСНА ДЕРЖАВНА АДМІНІСТРАЦІЯ  
**ДЕПАРТАМЕНТ ОХОРОНИ ЗДОРОВ'Я**

вул. Конопницької, 3, м. Львів, 79005 тел.(032) 276-45-92, тел/факс.(032) 275-60-37

ел.пошта: department@health-loda.gov.ua <http://health-loda.gov.ua>

№ \_\_\_\_\_

на № \_\_\_\_\_ від \_\_\_\_\_

**Жовківська міська рада  
Львівського району  
Львівської області**

Департамент охорони здоров'я Львівської обласної державної адміністрації, розглянувши Заяву про визначення обсягу стратегічної екологічної оцінки Детального плану території земельної ділянки по вул. Л. Українки, 5-А в м. Жовква Львівського району Львівської області від 24.11.2021 № 02-09/3269 (вхідний до департаменту від 29.11.2021 № 22-3123/0/1-21), інформує.

У відповідності до ст.ст. 8, 13 Закону України «Про стратегічну екологічну оцінку», після отримання поданої замовником заяви про стратегічну екологічну оцінку департамент може подати свої зауваження та пропозиції.

Водночас, нормативно-методична документація з питань стратегічної екологічної оцінки, зокрема в частині визначення ймовірних наслідків виконання документів державного планування для здоров'я населення, на даний час не розроблена.

Беручи до уваги вищенаведене, а також зважаючи на Положення про департамент охорони здоров'я Львівської обласної державної адміністрації (затверджене розпорядженням голови обласної державної адміністрації від 13.11.2020 № 1022-0/5-20) та відсутності відповідного кадрового забезпечення, законодавчо встановленого механізму залучення спеціалістів та науковців відповідної сфери до консультацій, департамент фактично позбавлений можливості провести рецензування поданої Вами заяви та надати вмотивовані зауваження й пропозиції до неї. За таких обставин, Ваше звернення залишено без розгляду.

При чому просимо врахувати, що реалізація заходів, щодо яких розробляється стратегічна екологічна оцінка, повинна відбуватись з дотриманням чинних нормативних документів.

Директор

**Орест ЧЕМЕРИС**

Ірина Леськів 276 45 95



Львівська ОДА  
№22-1918/0/2-21 від 30.11.2021  
КЕП: ЧЕМЕРИС О. М. 30.11.2021 11:57  
2B6C7DF9A3891DA1040000001B204A00B5861A1



**УКРАЇНА**  
**Жовківська міська рада**  
**Жовківського району Львівської області**  
**53-а сесія VII-го демократичного скликання**  
**РІШЕННЯ**

Від 22.09.2020р. № 18

м. Жовква

**Про надання дозволу на розробку  
детального плану території земельної ділянки  
по вул. Л.Українки, 5а в м. Жовкві.**

Розглянувши заяву гр. Біловус Оксани Петрівни про розробку детального плану території земельної ділянки по вул. Л.Українки, 5а в м.Жовкві, керуючись ст.ст. 12, 39 Земельного Кодексу України, ст.ст.19,24 Закону України «Про регулювання містобудівної діяльності», ст.31 Закону України “Про місцеве самоврядування в Україні”, Жовківська міська рада

**ВИРІШИЛА:**

1. Надати дозвіл на розробку детального плану території земельної ділянки по вул. Л.Українки, 5а в м. Жовкві, за кошти заявника.
2. Виконкому міської ради виступити замовником детального плану території земельної ділянки по вул.Л.Українки, 5а в м. Жовкві.
3. Контроль за виконанням даного рішення покласти на депутатську комісію з питань регулювання земельних відносин, архітектури та будівництва.

Міський голова



Петро Вихопень



35. Розробити заходи щодо цивільного захисту населення, забезпечення пожежогасіння.

36. Дослідити соціально-економічні ризики, можливі соціальні конфлікти.

37. Врахувати зауваження та пропозиції громадськості, що надійшли протягом громадських слухань та громадських обговорень.

38. Звіт повинен містити перелік заходів, що передбачається вжити для запобігання, зменшення та пом'якшення негативних наслідків виконання документа державного планування.

39. Передбачити моніторингові дослідження наслідків виконання ДДП на довкілля, у тому числі для здоров'я населення.

40. Звіт про стратегічну екологічну оцінку повинен містити обґрунтування вибору виправданих альтернатив (технічних та/або територіальних) розвитку та забудови території.

41. На графічній частині проекту відобразити наявні на території планування та в зоні впливу реалізації документа державного планування об'єкти природно-заповідного фонду, Смарагдової мережі, лісові масиви, об'єкти культурної спадщини, планувальні обмеження, межі прибережних захисних смуг та водоохоронних зон поверхневих водних об'єктів, зони санітарної охорони підземних джерел, дренажні системи.

42. Заплановані рішення по охороні водного басейну повинні відповідати вимогам: Водного кодексу України; Закону України «Про питну воду, питне водопостачання та водовідведення»; постанови Кабінету Міністрів України від 18.12.1998 № 2024 «Про правовий режим зон санітарної охорони водних об'єктів»; ДБН В.2.5-74:2013 «Водопостачання. Зовнішні мережі та споруди. Основні положення проектування», затвердженим наказом Міністерства регіонального розвитку, будівництва та житлово-комунального господарства України від 08.04.2013 № 133; ДБН В.2.5-75:2013 «Каналізація. Зовнішні мережі та споруди. Основні положення проектування», затвердженим наказами Міністерства регіонального розвитку, будівництва та житлово-комунального господарства України від 08.04.2013 № 134, від 28.08.2013 №410.

43. Планування території проводити з дотриманням природоохоронного законодавства.

44. При формуванні звіту з стратегічної екологічної оцінки слід керуватися затвердженими регіональними програмами екологічного спрямування.

**Заступник директора департаменту –  
начальник управління регулювання  
природокористування та моніторингу**

**Оксана БАКУН**



# Героям слава!

• ЛЮБИ І ЗНАЙ

## Стежками мальовничого Розточчя

Хтось може сказати, мовляв, не час зараз для екскурсій — майже рік ми живемо в постійному болі та неспокої. Та не маємо права опускати руки, чого й прагне наш ворог. Сьогодні, як ніколи, перед педагогами, батьками, громадськими організаціями постає завдання: виховати громадянина, патріота своєї держави.

Галицькі гени патріотизму, потяг до культури, моральних цінностей можна підсилити засобами краєзнавства, а для цього в нашому краю є велика кількість екскурсійно-пізнавальних об'єктів.

Учителі історії, географії, християнської етики, мистецтва Добросинського-Магерівського відділу освіти збиралися на чергове візнє бiнарне засiдання пiд назвою «Вiдомiсть про свою мiсцевiсть» — навчальна лабораторiя учителя краєзнавства».

Пiсля вступного слова керiвника МО М. М. Пац про краєзнавчий пiдхiд у викладаннi шкiльних предметiв та в позаручний час в умовах вiснного стану ми вiрушили оглядати краєзнавчi скарби Равського-Яворiвського туристичного рiвнню.

Регiональний ландшафтний парк «Равське Розточчя», чудовий у своїй осiннй красi, вдiвнив тiмнiщини свого рослинного та тваринного свiту, а цiкавi команднi гри ще бiльше здружили «наше товариство».

Стародавнi Потелич.... Дерев'яна церква Святого Духа, розповiдi отца Михайла про час руйнувань та вiдродження духовної святинi, спiльна молитва «Мудрiсть», огляд сiльського музею, легенди про Потелич та його iсторiю iз вчительською Потелицького ЗЗСО I-IIст. Аллоу Шмаль. Ми любачили красу i велич природи та творiння Божих i людських рук.

Далi — Яворiвщина.... Доласмо локацiю Завдiвський шлях. Християнська святиня Рiздва Пресвятої Богородицi, чудова архiтектура, молитва разом з отцем Игорем Кривеюком, розповiдi пiдiв iз бiбліотечно-культурного центру села про життє, службння Божого отца Михайла Вербичького — автора Гiмну України, огляд туристичних рекреацiй села сходження на Ярусову гору, виконання патріотичних пiсень, зустрiч у центрі освіти дорослих (сiльська бiбліотека), ознайомлення iз школою села — це було так зворушливо i захопливо. Ми переконались: де є спiвпiрця церкви, школи, громадськостi, молодiжних органiзацiй, там i вирису доля села, в яке хочеться приїхати знову i знову.

Гарнi експозицiї, чудовi i багатi картини, виставки побутових речей, вишивки, дитячi iграшки, сiмейний будинок письменника Осипа Маковея, змiстовнi i незабутнi iсторiї вiд музейника — море емоцiй i задоволення, ми ще раз переконались, яка гарна та



мила наша Україна. На зворотньому шляху зупинилися в урочищі «Під бухом», де правдани буки бережуть iсторiю козацтва, стрiлцтва, Української Повстанської Армiї, на облаштованій галявині для «волоцюг» нас чекав спiльний туристичний перекус i, звичайно, українська пiсня.

Михайло Вербичький та Павло Чубинський створили Українi пiсню-гiмн, що в такий складний час об'єднав українцiв. Нинi мелодiя й слова «душу й тiло ми положим за нашу свободу» вже нiкого не залишає байдужим. Iз нею щодня вмирають українськi захисники, й це вже не просто мелодiя, слова — це наша гордiсть, бiль i багато — багато слiз.... Саме пiсню-гiмном ми i завершили нашу подорож.

Втомленi, але щасливи, з великим багажем нових знань i вражень про рiдний край i повернулись додому. Дякуємо за незабутнє вiзнє засiдання вчителiв-предметникiв вiддiлу освіти Добросинсько-Магерiвської сiльської ради: в.о.керiвника М. Смолинцю та методисту М. Савцi, директору Лаврицького ЗЗСО В. Опенченко за наданий автобус, вчителем Магерiвського ЗЗСО, вiдповiдальним за дане засiдання, фотокору, учителем Бишківського ЗЗСО Наталiї Малоїд-Русенко за чудовий спогад про поїздку у свiтлинах.

«Ще не вмерла України нi слава, нi воля» — нехай веселою навки об'єднає наддiпрiпчiв i галичанiв наш гiмн. Хай «запiває наш брат за Дунаєм або пiд Полтавою, а вi Львовi i в Бєсидках голос дунає».

Світлана БЕЗГАЛЬКО,  
заступник директора з виховної роботи  
Добросинського ЗЗСО I-IIст.

## АЛГОРИТМ ДІЙ ПЕРСОНАЛУ ЗАКЛАДІВ ОХОРОНИ ЗДОРОВ'Я

### ПІДГОТОВЧІ ЗАХОДИ

- адміністрація закладу повинна заздалегідь розробити маршрути евакуації до найближчого укриття (власного або за договором з іншим суб'єктом господарювання) для персоналу та відвідувачів;
- позначити укриття відповідними покажчиками;
- призначити осіб, відповідальних за оповіщення, відкриття дверей запасних евакуаційних виходів, забезпечення порядку під час евакуації, збереження майна тощо;
- розробити інструкцію для працівників щодо дій за сигналом

«Увага всім!» «Повітряна тривога!» та провести з ними тренування;

- за кожною особою з вадами зору або слуху, а також за особами, які не можуть самостійно пересуватися закріпиту працівника відповідального за евакуацію даної особи;
- розмістити на видному місці інформацію для відвідувачів щодо порядку дій за сигналом «Увага всім!» «Повітряна тривога!» зі схемою руху до найближчого укриття;
- Систематично перевіряти справність системи оповіщення, стан шляхів евакуації.

### ПОРЯДОК ДІЙ ПРИ ОТРИМАННІ СИГНАЛУ «УВАГА ВСІМ!» «ПОВІТРЯНА ТРИВОГА!»

- негайно сповістити персонал закладу (у тому числі у формах, доступних для осіб із вадами зору та слуху), повідомити місце розташування найближчого укриття;
- Переконатися, що повідомлення почули або побачили люди, які мешкають у закладі, особливо якщо це літні люди або люди із вадами зору та слуху, надати їм необхідну допомогу та організувати супровід в укриття;
- Організувати евакуацію персоналу та відвідувачів із приміщень;
- Перевірити відсутність людей у приміщеннях закладу після евакуації.

## Повідомлення

### про оприлюднення заяви про визначення обсягу стратегічної екологічної оцінки

Відповідно до Закону України «Про стратегічну екологічну оцінку» та з метою одержання та врахування зауважень та пропозицій громадськості, Рава-Руська міська рада повідомляє про оприлюднення заяви про визначення обсягу стратегічної екологічної оцінки (надалі — заява) детального плану території для розміщення та експлуатації основних, підсобних допоміжних будівель та споруд підприємств переробної, машинобудівної та іншої промисловості в селі Липки Львівського району Львівської області

Заяву оприлюднено на офіційному веб-сайті Рава-Руської міської ради: <https://rava-mr.gov.ua>.

Зауваження та пропозиції подаються в письмовій формі фізичними особами із зазначенням прізвища, імені та по батькові, місця проживання, із особистим підписом. Юридичні особи подають пропозиції із зазначенням найменування та місцезнаходження юридичної особи. Анонімні пропозиції не розглядаються.

Зауваження та пропозиції щодо заяви подаються протягом 15 днів з дня її оприлюднення за адресою: 80316, Львівська область, Львівський район, м. Рава-Руська, вул. Я. Мудрого, 3, тел. (067) 11 43 505, (063) 11 43 505, e-mail: [ravagromada@gmail.com](mailto:ravagromada@gmail.com)

## Оголошення

10 січня 2023 року о 10 годі в приміщенні Добросинсько-Магерівської сільської ради відбудуться громадські слухання щодо детального плану території з метою розміщення індустріального парку «Добросин» на вул. Залізничній в с. Добросині Львівського району Львівської області.

Добросинсько-Магерівська сільська рада Львівського району Львівської області повідомляє: «До вашої уваги на розгляд надаємо проект стратегії розвитку Добросинсько-Магерівської сільської ради на період до 2027 року».

На сайті Добросинсько-Магерівської сільської ради у розділі «Стратегія розвитку 2021-2027 року» (<https://dbrs.gov.ua/strategiya-rozvytku-20212030-roki-10-18-30-08-11-2021/>) можна ознайомитися з стратегією розвитку Добросинсько-Магерівської сільської ради на період до 2027 року та надати свої зауваження і пропозиції на електронну пошту: [dobrosyn.ekshghk@ukr.net](mailto:dobrosyn.ekshghk@ukr.net)».

## Оголошення

Жовківська міська рада повідомляє про те, що згідно з рішенням сесії Жовківської міської ради Львівського району Львівської області № 18 від 22.09.2020 р., надано дозвіл на розроблення детального плану території земельної ділянки на вул. Л. Українки, 5 А в м. Жовкві Львівського району Львівської області.

Ознайомитися із проєктними рішеннями можна у відділі містобудування та архітектури Жовківської міської ради, площа Вічева, 1. Пропозиції та зауваження щодо зазначеного детального плану території можна подати у письмовому вигляді до відділу упродовж 15 календарних днів із дня опублікування оголошення.

Громадські слухання відбудуться 29.12.2022 р. на пл. Вічевої, 1 (сесійна зала) в м. Жовкві. Відповідальна особа — головний спеціаліст відділу містобудування та архітектури Жовківської міської ради Принда Григорій Іванович.

## Ми розділимо горе з рідними і близькими

Свої послуги надає нещодавно відкрита ритуальна каплиця, яка діє за адресою: м. Жовква, вул. Ярослава Мудрого, 7 А.  
Забільш детальною інформацією можна звернутися за номерами телефонів: 0980500007, 0972067632.



**П.П. «РОМА»**

- пісок
- бетон різних марок
- блоки фундаментні
- надання послуг:
  - грейдером
  - екскаватором
  - самоскидом
- асфальтування вулиць
- земляні роботи
- будівництво та ремонт доріг
- залізобетонно-декоративна огорожа
- бруківка вібропресована
- бордюри дорожні
- поребрики

м. Жовква, вул. Дорошенка, 9.  
Тел.: 0252-61-949, 050-588-62-90,  
067-341-99-97.

## ПП «ОЛЕКСИН»

виготовляє і продає:

- ✓ криничні бетони;
- ✓ перемички залізобетонні;
- ✓ полісадник, поребрики;
- ✓ плитки тротуарні;
- ✓ водовідливи;
- ✓ балаясини, перила;
- ✓ вази, лавки;
- ✓ кубики набірні для огорожі;
- ✓ 3D-панель гіпсова;
- ✓ дашки для огорожі;
- ✓ кільця 1,0; 1,5;
- ✓ кришки з/б каналізаційні з люками, виноградні стовці.

68 видів продукції

Досвід роботи — 28 років.

Висока якість і надійність

виробі.

Усі ціни на

продукцію

залишилися

без змін м. Жовква, вул.

Равська, 19 А.

Тел.: 098-417-05-06, 095-929-55-35.